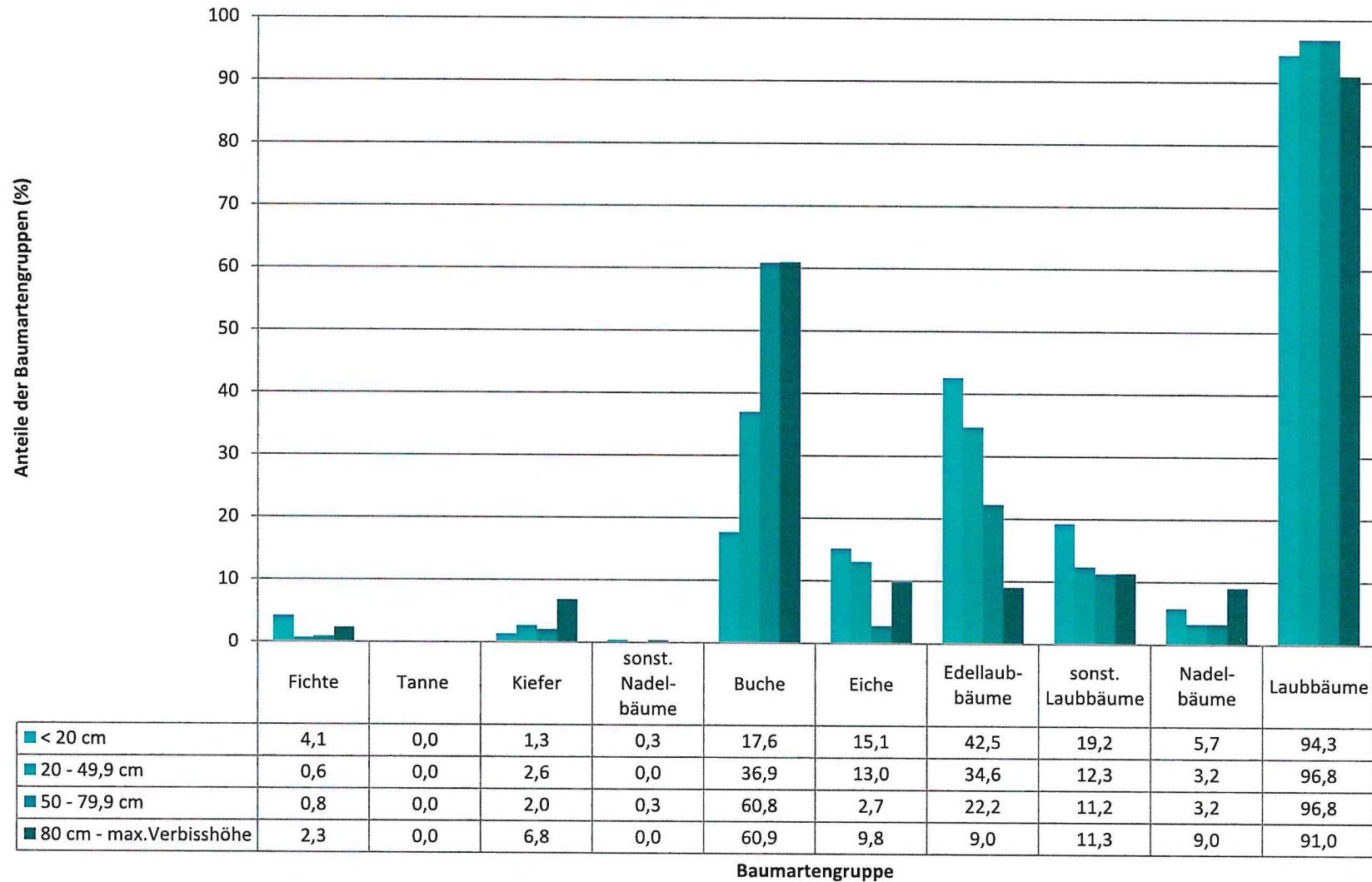


**Anteile der Baumartengruppen in den verschiedenen Höhenstufen
Hegegemeinschaft Nr. 610 Mellrichstadt (Landkreis Rhön-Grabfeld)**

2018

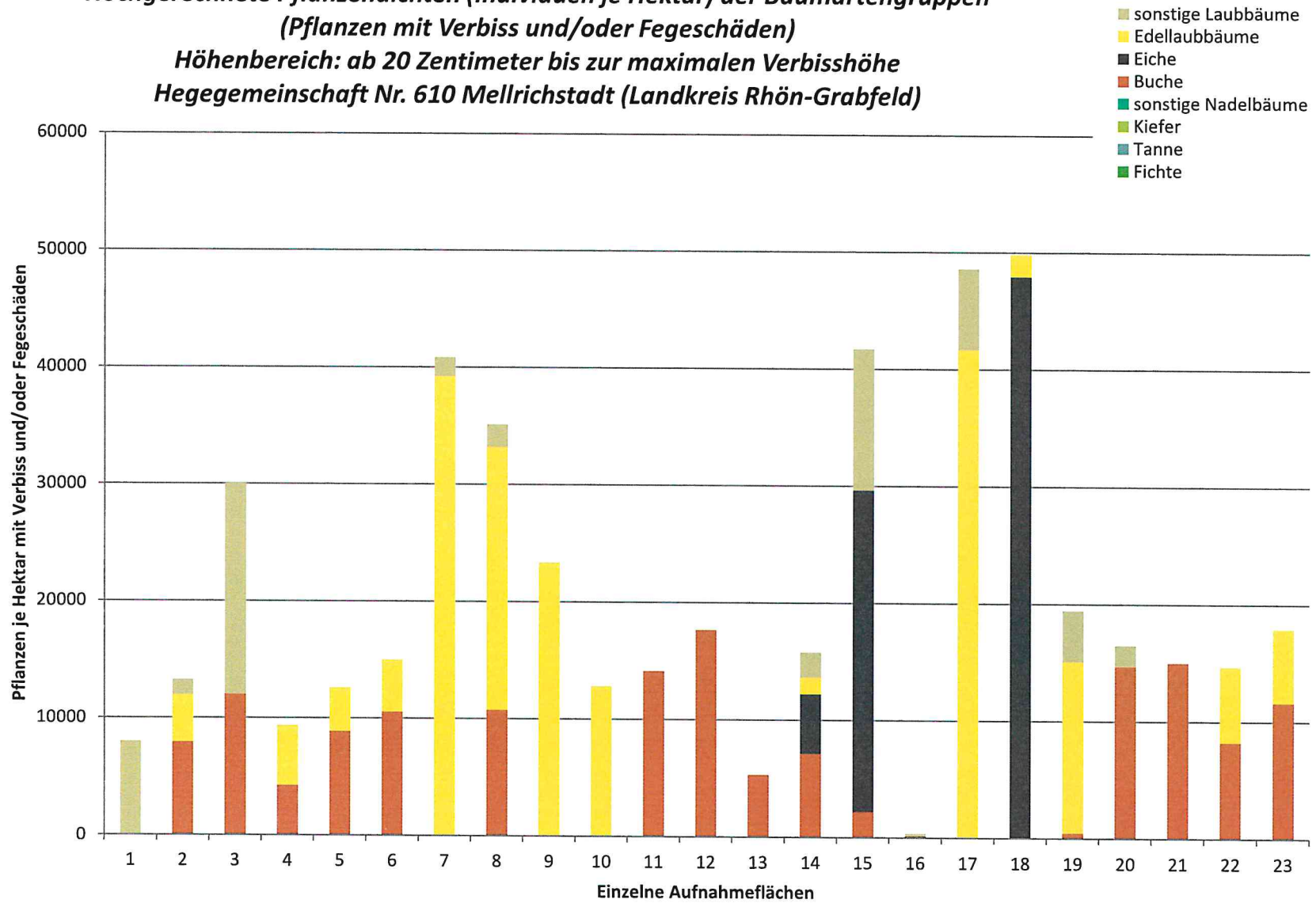


**Hochgerechnete Pflanzendichten (Individuen je Hektar) der Baumartengruppen
(Pflanzen mit Verbiss und/oder Fegeschäden)**

Höhenbereich: ab 20 Zentimeter bis zur maximalen Verbisshöhe

Hegegemeinschaft Nr. 610 Mellrichstadt (Landkreis Rhön-Grabfeld)

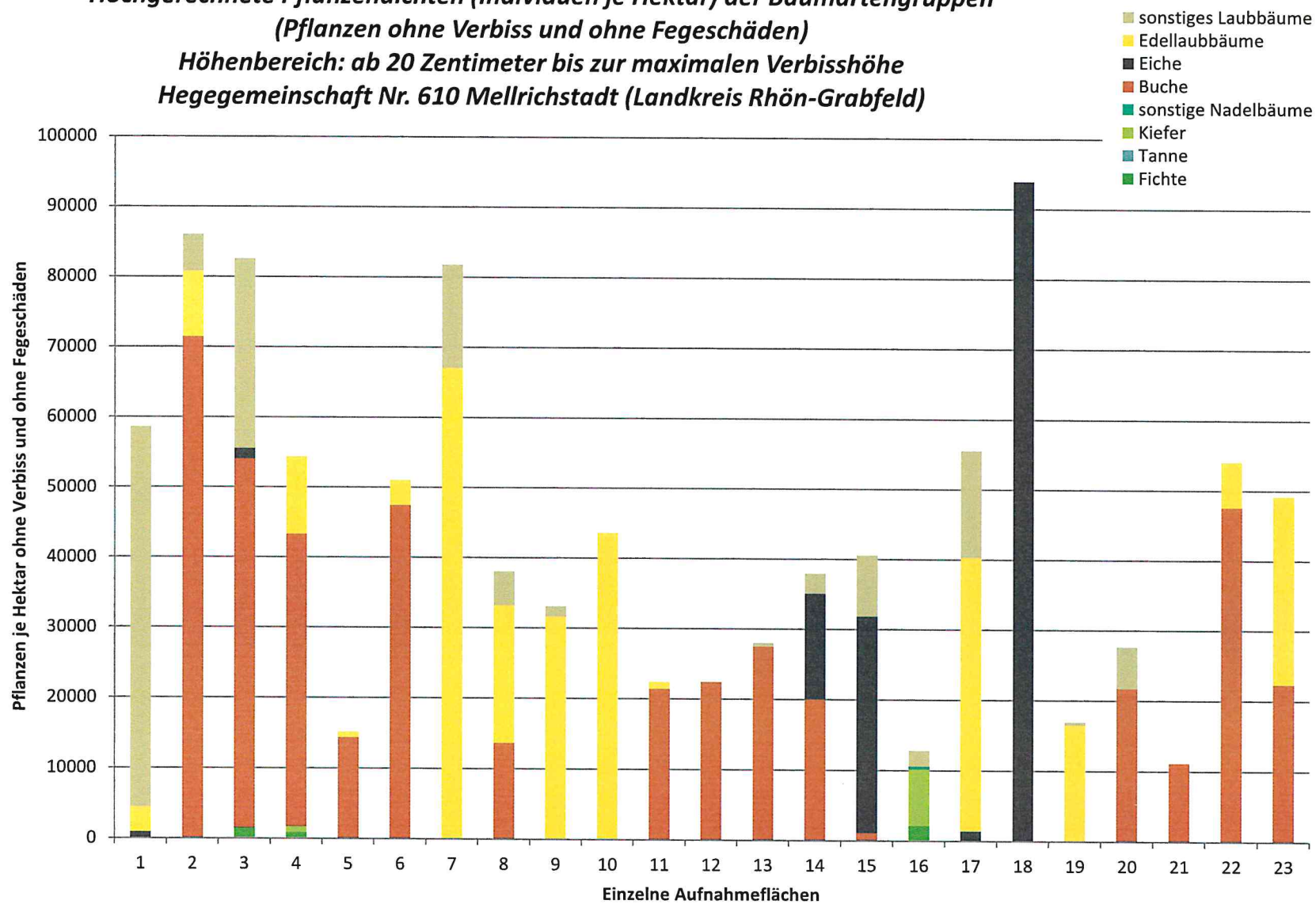
2018



**Hochgerechnete Pflanzendichten (Individuen je Hektar) der Baumartengruppen
(Pflanzen ohne Verbiss und ohne Fegeschäden)**

**Höhenbereich: ab 20 Zentimeter bis zur maximalen Verbissshöhe
Hegegemeinschaft Nr. 610 Mellrichstadt (Landkreis Rhön-Grabfeld)**

2018



Anteile der Baumartengruppen in den verschiedenen Höhenstufen
Verteilung der Pflanzen ab 20 Zentimeter bis zur maximalen Verbisshöhe auf drei Höhenstufen
Hegegemeinschaft Nr. 610 Mellrichstadt (Landkreis Rhön-Grabfeld)

2018

Baumartengruppe	Aufgenommene Pflanzen insgesamt						Pflanzen ohne Verbiss und ohne Fegeschaden						Pflanzen mit Verbiss und/oder Fegeschaden					
	20 - 49,9 cm		50 - 79,9 cm		80 cm - max. Verbisshöhe		20 - 49,9 cm		50 - 79,9 cm		80 cm - max. Verbisshöhe		20 - 49,9 cm		50 - 79,9 cm		80 cm - max. Verbisshöhe	
	Anzahl	Anteil (%)	Anzahl	Anteil (%)	Anzahl	Anteil (%)	Anzahl	Anteil (%)	Anzahl	Anteil (%)	Anzahl	Anteil (%)	Anzahl	Anteil (%)	Anzahl	Anteil (%)	Anzahl	Anteil (%)
Fichte	6	0,6	5	0,8	3	2,3	6	100	5	100	3	100	0	0	0	0	0	0
Tanne	0	0	0	0	0	0	0	0	0	0	0	0	0	0	0	0	0	0
Kiefer	26	2,6	12	2	9	6,8	26	100	12	100	9	100	0	0	0	0	0	0
Sonstiges Nadelholz	0	0	2	0,3	0	0	0	0	2	100	0	0	0	0	0	0	0	0
Nadelholz gesamt	32	3,2	19	3,2	12	9	32	100	19	100	12	100	0	0	0	0	0	0
Buche	366	36,9	365	60,8	81	60,9	259	70,8	249	68,2	60	74,1	107	29,2	116	31,8	21	25,9
Eiche	129	13	16	2,7	13	9,8	79	61,2	12	75	10	76,9	50	38,8	4	25	3	23,1
Edellaubholz	343	34,6	133	22,2	12	9	226	65,9	59	44,4	7	58,3	117	34,1	74	55,6	5	41,7
Sonstiges Laubholz	122	12,3	67	11,2	15	11,3	87	71,3	49	73,1	11	73,3	35	28,7	18	26,9	4	26,7
Laubholz gesamt	960	96,8	581	96,8	121	91	651	67,8	369	63,5	88	72,7	309	32,2	212	36,5	33	27,3
Alle Baumarten	992	100	600	100	133	100	683	68,9	388	64,7	100	75,2	309	31,1	212	35,3	33	24,8

**Hochgerechnete Pflanzendichten (Individuen je Hektar) der Baumartengruppen
Verjüngungspflanzen ab 20 Zentimeter Höhe bis zur maximalen Verbisshöhe
Hegegemeinschaft Nr. 610 Mellrichstadt (Landkreis Rhön-Grabfeld)**

2018

Baumartengruppe	Pflanzen insgesamt				Pflanzen ohne Verbiss und ohne Fegeschaden				Pflanzen mit Verbiss und/oder Fegeschaden			
	<i>Individuen je Hektar</i>				<i>Individuen je Hektar</i>				<i>Individuen je Hektar</i>			
	<i>arithmet. Mittel</i>	<i>Median</i>	<i>minimale Dichte</i>	<i>maximale Dichte</i>	<i>arithmet. Mittel</i>	<i>Median</i>	<i>minimale Dichte</i>	<i>maximale Dichte</i>	<i>arithmet. Mittel</i>	<i>Median</i>	<i>minimale Dichte</i>	<i>maximale Dichte</i>
Fichte	1486	1501	849	2108	1486	1501	849	2108	0	0	0	0
Tanne	0	0	0	0	0	0	0	0	0	0	0	0
Kiefer	4464	4464	849	8079	4464	4464	849	8079	0	0	0	0
Sonst. Nadelholz	351	351	351	351	351	351	351	351	0	0	0	0
Nadelholz gesamt	4579	1699	1501	10538	4579	1699	1501	10538	0	0	0	0
Buche	34575	33990	176	79406	25689	21758	0	71466	8886	8863	176	17644
Eiche	37314	10774	887	141868	23916	8268	887	93939	13398	2506	0	47928
Edellaubholz	29172	14687	974	106244	17470	10153	0	67016	11702	5679	0	41675
Sonst. Laubholz	15535	6832	444	62117	11043	5294	444	54130	4492	1952	0	18012
Laubholz gesamt	64363	62007	2634	143785	43621	40624	2283	93939	20742	15752	351	49845
Alle Baumarten	64960	63706	13172	143785	44218	40624	11176	93939	20742	15752	351	49845

Bei der Beurteilung der hochgerechneten durchschnittlichen Pflanzendichten in der Hegegemeinschaft ist unbedingt zu beachten, dass die arithmetischen Mittel durch einzelne sehr individuenreiche Naturverjüngungsflächen (mit über 10.000 Pflanzen je Hektar) stark angehoben werden, während individuenärmere Verjüngungsflächen kaum ins Gewicht fallen. Der Median stellt dagegen die Mitte der errechneten Pflanzendichten der einzelnen Verjüngungsflächen dar, auf denen die Baumartengruppe vorkommt. Minimale bzw. maximale Dichte sind die hochgerechneten Pflanzendichten der Verjüngungsflächen, auf denen die Baumartengruppe am wenigsten dicht bzw. am dichtesten vorkommt (Flächen ohne Vorkommen der Baumartengruppe sind dabei nicht berücksichtigt). Außerdem gilt es zu beachten, dass bei der Verjüngungsinventur zum Forstlichen Gutachten nur Verjüngungsflächen erfasst werden, die mindestens 1.300 Pflanzen je Hektar der Höhenstufe „Ab 20 Zentimeter bis zur maximalen Verbisshöhe“ aufweisen. Spärlicher verjüngte Flächen werden nicht erfasst.