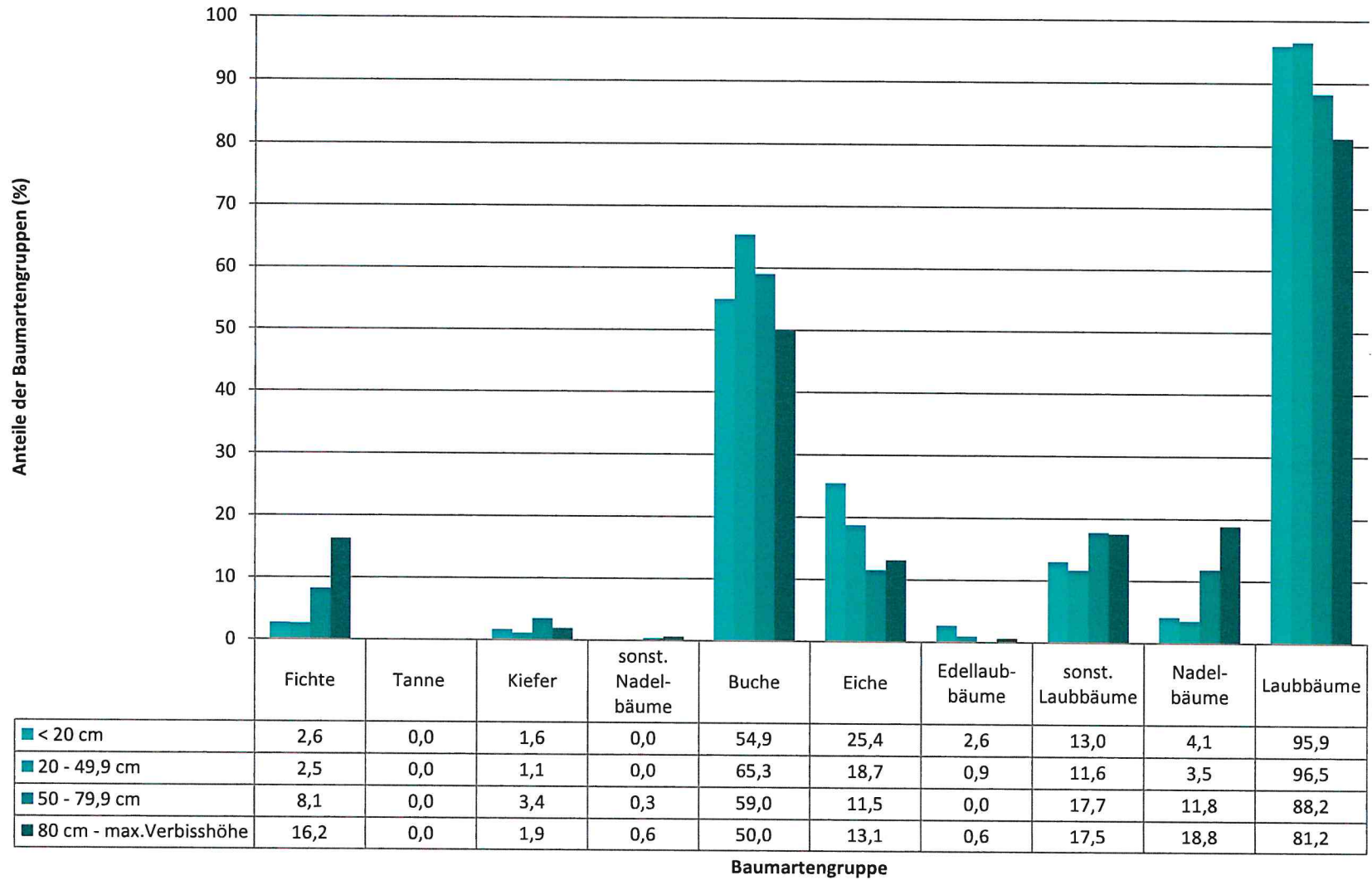


2018

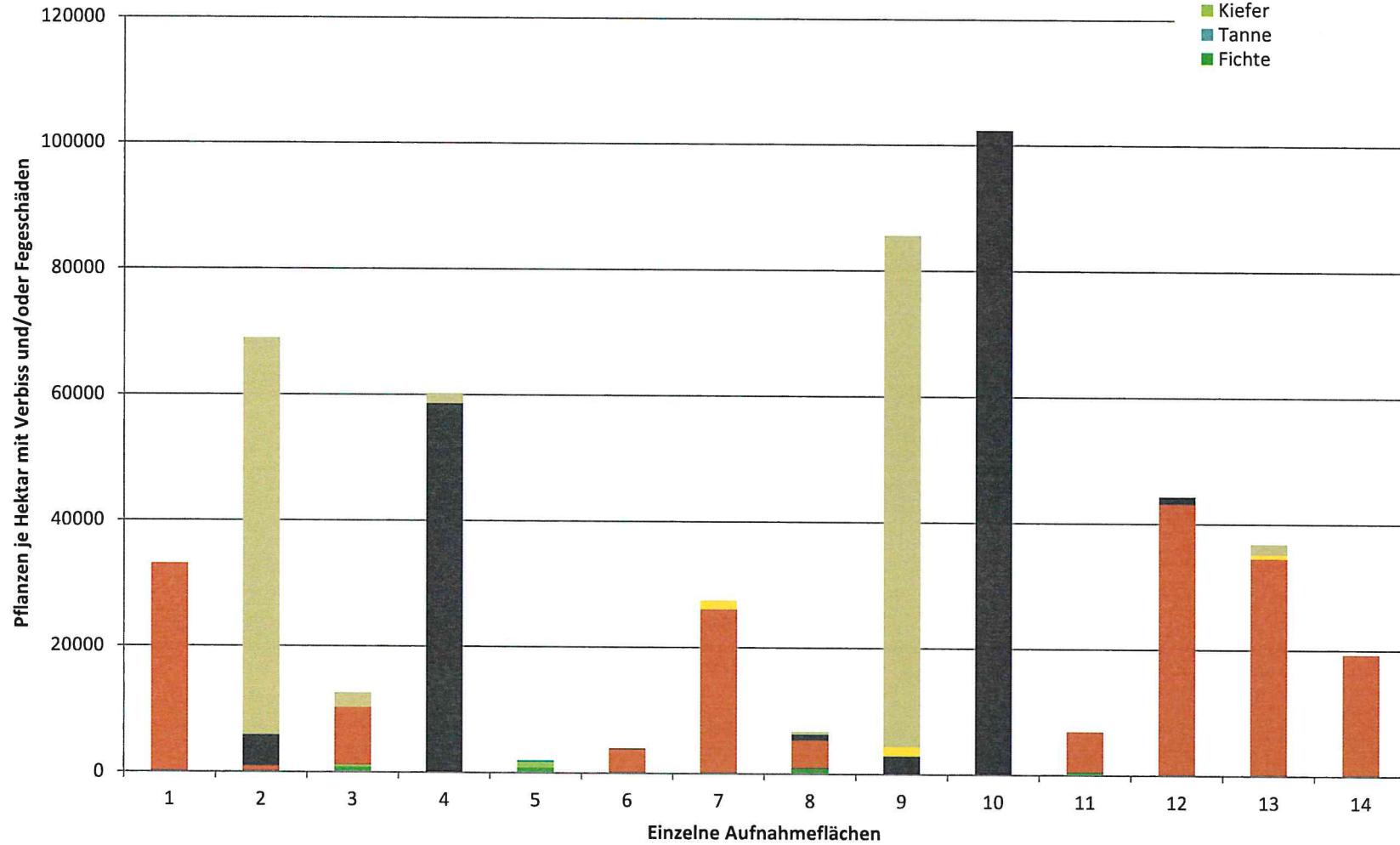
Anteile der Baumartengruppen in den verschiedenen Höhenstufen
Hegegemeinschaft Nr. 597 Bad Neustadt a.d.Saale (Landkreis Rhön-Grabfeld)



**Hochgerechnete Pflanzendichten (Individuen je Hektar) der Baumartengruppen
(Pflanzen mit Verbiss und/oder Fegeschäden)
Höhenbereich: ab 20 Zentimeter bis zur maximalen Verbisshöhe
Hegegemeinschaft Nr. 597 Bad Neustadt a.d.Saale (Landkreis Rhön-Grabfeld)**

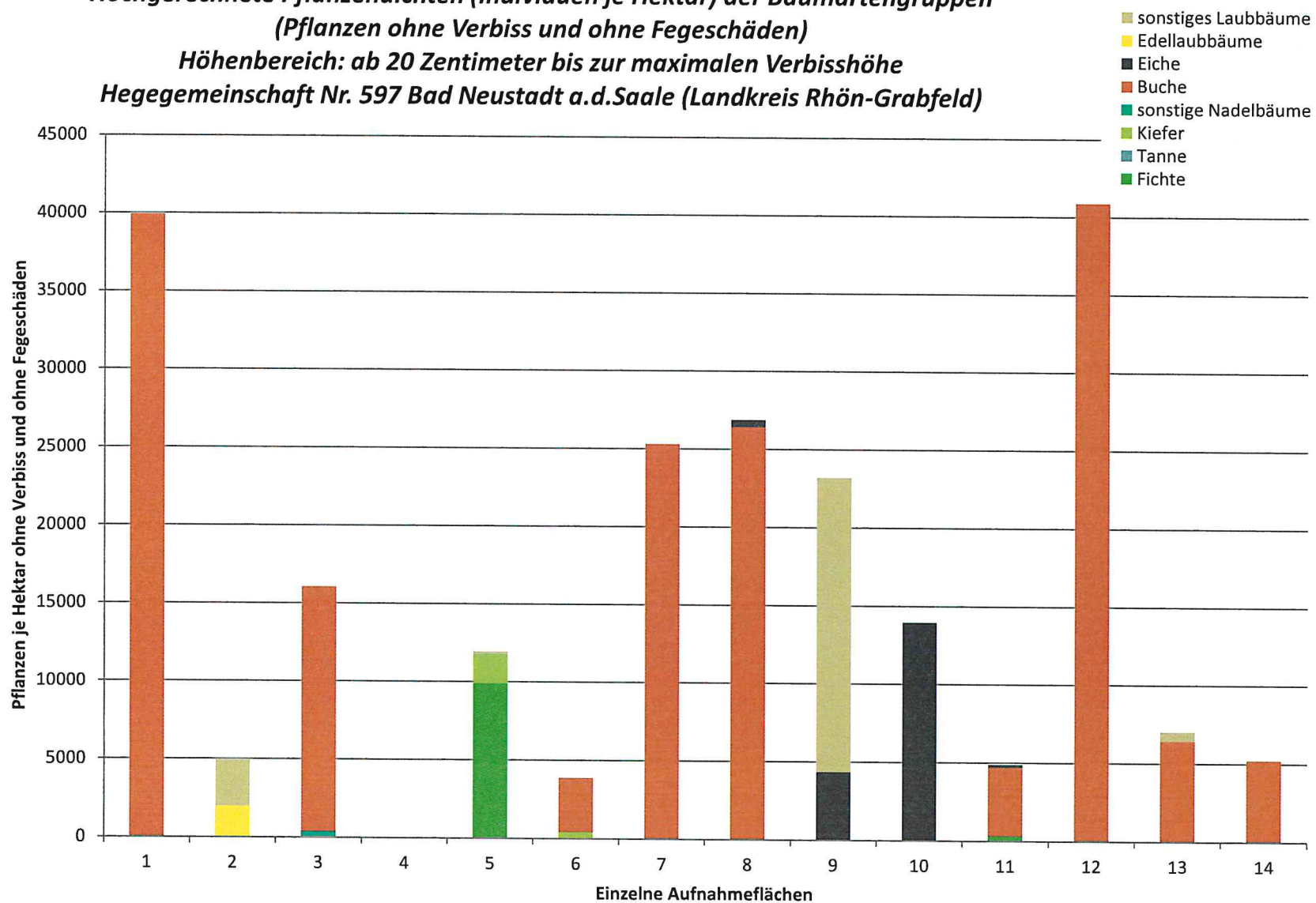
2018

- sonstige Laubbäume
- Edellaubbäume
- Eiche
- Buche
- sonstige Nadelbäume
- Kiefer
- Tanne
- Fichte



**Hochgerechnete Pflanzendichten (Individuen je Hektar) der Baumartengruppen
(Pflanzen ohne Verbiss und ohne Fegeschäden)
Höhenbereich: ab 20 Zentimeter bis zur maximalen Verbisshöhe
Hegegemeinschaft Nr. 597 Bad Neustadt a.d.Saale (Landkreis Rhön-Grabfeld)**

2018



Anteile der Baumartengruppen in den verschiedenen Höhenstufen
Verteilung der Pflanzen ab 20 Zentimeter bis zur maximalen Verbisshöhe auf drei Höhenstufen
Hegegemeinschaft Nr. 597 Bad Neustadt a.d.Saale (Landkreis Rhön-Grabfeld)

2018

Baumartengruppe	Aufgenommene Pflanzen insgesamt						Pflanzen ohne Verbiss und ohne Fegeschaden						Pflanzen mit Verbiss und/oder Fegeschaden					
	20 - 49,9 cm		50 - 79,9 cm		80 cm - max. Verbisshöhe		20 - 49,9 cm		50 - 79,9 cm		80 cm - max. Verbisshöhe		20 - 49,9 cm		50 - 79,9 cm		80 cm - max. Verbisshöhe	
	Anzahl	Anteil (%)	Anzahl	Anteil (%)	Anzahl	Anteil (%)	Anzahl	Anteil (%)	Anzahl	Anteil (%)	Anzahl	Anteil (%)	Anzahl	Anteil (%)	Anzahl	Anteil (%)	Anzahl	Anteil (%)
Fichte	14	2,5	26	8,1	26	16,2	9	64,3	22	84,6	24	92,3	5	35,7	4	15,4	2	7,7
Tanne	0	0	0	0	0	0	0	0	0	0	0	0	0	0	0	0	0	0
Kiefer	6	1,1	11	3,4	3	1,9	5	83,3	9	81,8	0	0	1	16,7	2	18,2	3	100
Sonstiges Nadelholz	0	0	1	0,3	1	0,6	0	0	0	0	1	100	0	0	1	100	0	0
Nadelholz gesamt	20	3,5	38	11,8	30	18,8	14	70	31	81,6	25	83,3	6	30	7	18,4	5	16,7
Buche	371	65,3	190	59	80	50	183	49,3	71	37,4	47	58,8	188	50,7	119	62,6	33	41,2
Eiche	106	18,7	37	11,5	21	13,1	12	11,3	0	0	2	9,5	94	88,7	37	100	19	90,5
Edellaubholz	5	0,9	0	0	1	0,6	2	40	0	0	0	0	3	60	0	0	1	100
Sonstiges Laubholz	66	11,6	57	17,7	28	17,5	5	7,6	9	15,8	4	14,3	61	92,4	48	84,2	24	85,7
Laubholz gesamt	548	96,5	284	88,2	130	81,2	202	36,9	80	28,2	53	40,8	346	63,1	204	71,8	77	59,2
Alle Baumarten	568	100	322	100	160	100	216	38	111	34,5	78	48,8	352	62	211	65,5	82	51,2

**Hochgerechnete Pflanzendichten (Individuen je Hektar) der Baumartengruppen
Verjüngungspflanzen ab 20 Zentimeter Höhe bis zur maximalen Verbisshöhe
Hegegemeinschaft Nr. 597 Bad Neustadt a.d.Saale (Landkreis Rhön-Grabfeld)**

2018

Baumartengruppe	Pflanzen insgesamt				Pflanzen ohne Verbiss und ohne Fegeschaden				Pflanzen mit Verbiss und/oder Fegeschaden			
	<i>Individuen je Hektar</i>				<i>Individuen je Hektar</i>				<i>Individuen je Hektar</i>			
	<i>arithmet. Mittel</i>	<i>Median</i>	<i>minimale Dichte</i>	<i>maximale Dichte</i>	<i>arithmet. Mittel</i>	<i>Median</i>	<i>minimale Dichte</i>	<i>maximale Dichte</i>	<i>arithmet. Mittel</i>	<i>Median</i>	<i>minimale Dichte</i>	<i>maximale Dichte</i>
Fichte	3270	841	764	10633	2550	157	0	9887	720	755	472	896
Tanne	0	0	0	0	0	0	0	0	0	0	0	0
Kiefer	1200	419	382	2798	762	419	0	1865	438	382	0	933
Sonst. Nadelholz	284	284	187	382	191	191	0	382	93	93	0	187
Nadelholz gesamt	3450	896	419	13618	2574	382	0	11752	876	896	0	1865
Buche	34883	27876	986	84062	16776	11053	0	40895	18106	14233	986	43167
Eiche	23740	3136	105	116353	2365	79	0	13962	21376	2018	0	102391
Edellaubholz	1353	1429	585	1972	493	0	0	1972	860	996	0	1450
Sonst. Laubholz	24740	2293	373	100072	3226	187	0	18854	21514	1755	187	81218
Laubholz gesamt	51239	48312	373	116353	15088	10491	0	40895	36151	30267	187	102391
Alle Baumarten	52471	48312	7862	116353	16007	12950	0	40895	36463	30267	2052	102391

Bei der Beurteilung der hochgerechneten durchschnittlichen Pflanzendichten in der Hegegemeinschaft ist unbedingt zu beachten, dass die arithmetischen Mittel durch einzelne sehr individuenreiche Naturverjüngungsflächen (mit über 10.000 Pflanzen je Hektar) stark angehoben werden, während individuenärmere Verjüngungsflächen kaum ins Gewicht fallen. Der Median stellt dagegen die Mitte der errechneten Pflanzendichten der einzelnen Verjüngungsflächen dar, auf denen die Baumartengruppe vorkommt. Minimale bzw. maximale Dichte sind die hochgerechneten Pflanzendichten der Verjüngungsflächen, auf denen die Baumartengruppe am wenigsten dicht bzw. am dichtesten vorkommt (Flächen ohne Vorkommen der Baumartengruppe sind dabei nicht berücksichtigt). Außerdem gilt es zu beachten, dass bei der Verjüngungsinventur zum Forstlichen Gutachten nur Verjüngungsflächen erfasst werden, die mindestens 1.300 Pflanzen je Hektar der Höhenstufe „Ab 20 Zentimeter bis zur maximalen Verbisshöhe“ aufweisen. Spärlicher verjüngte Flächen werden nicht erfasst.