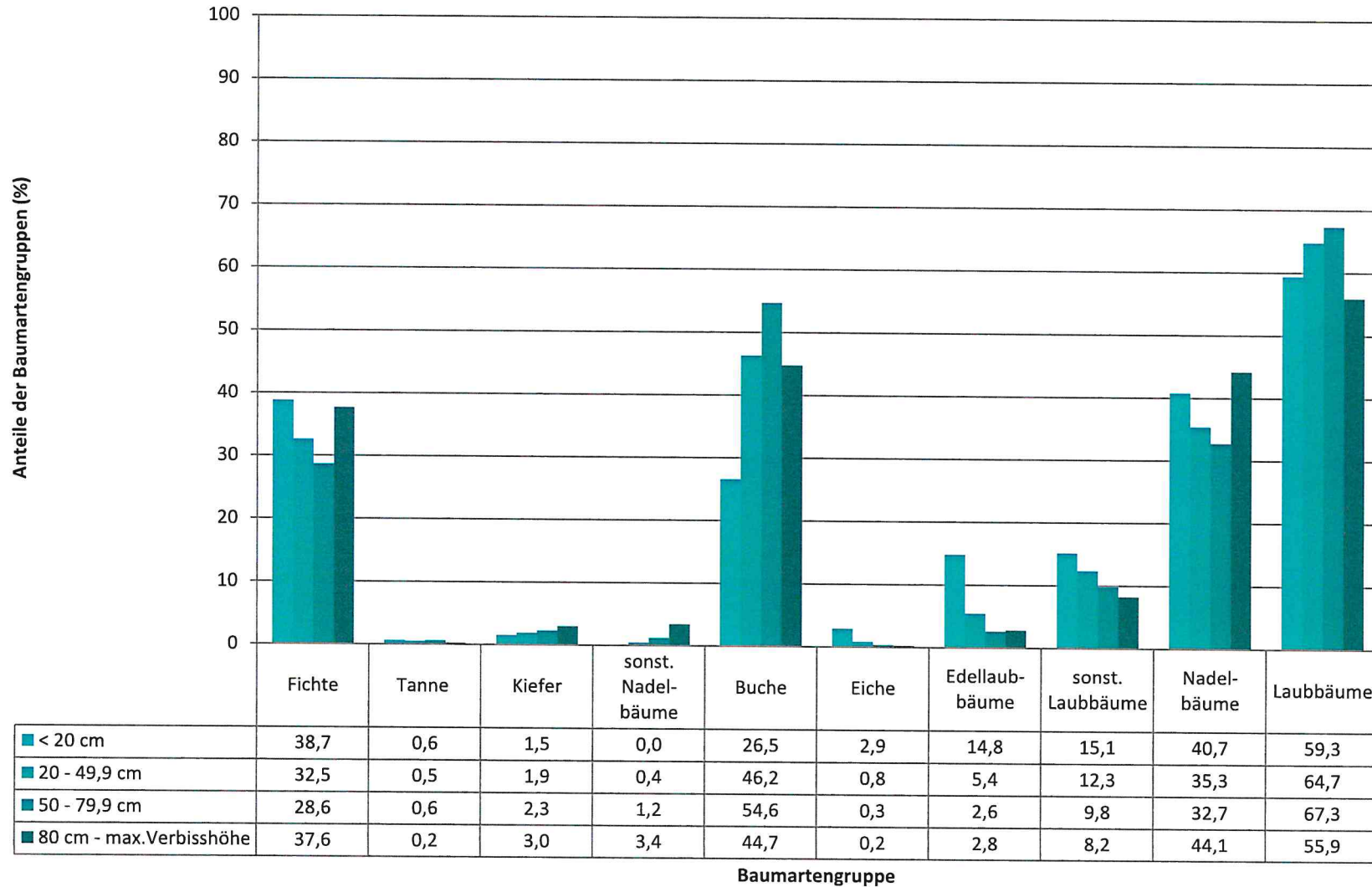


**Anteile der Baumartengruppen in den verschiedenen Höhenstufen  
Hegegemeinschaft Nr. 595 Schondra (Landkreis Bad Kissingen)**

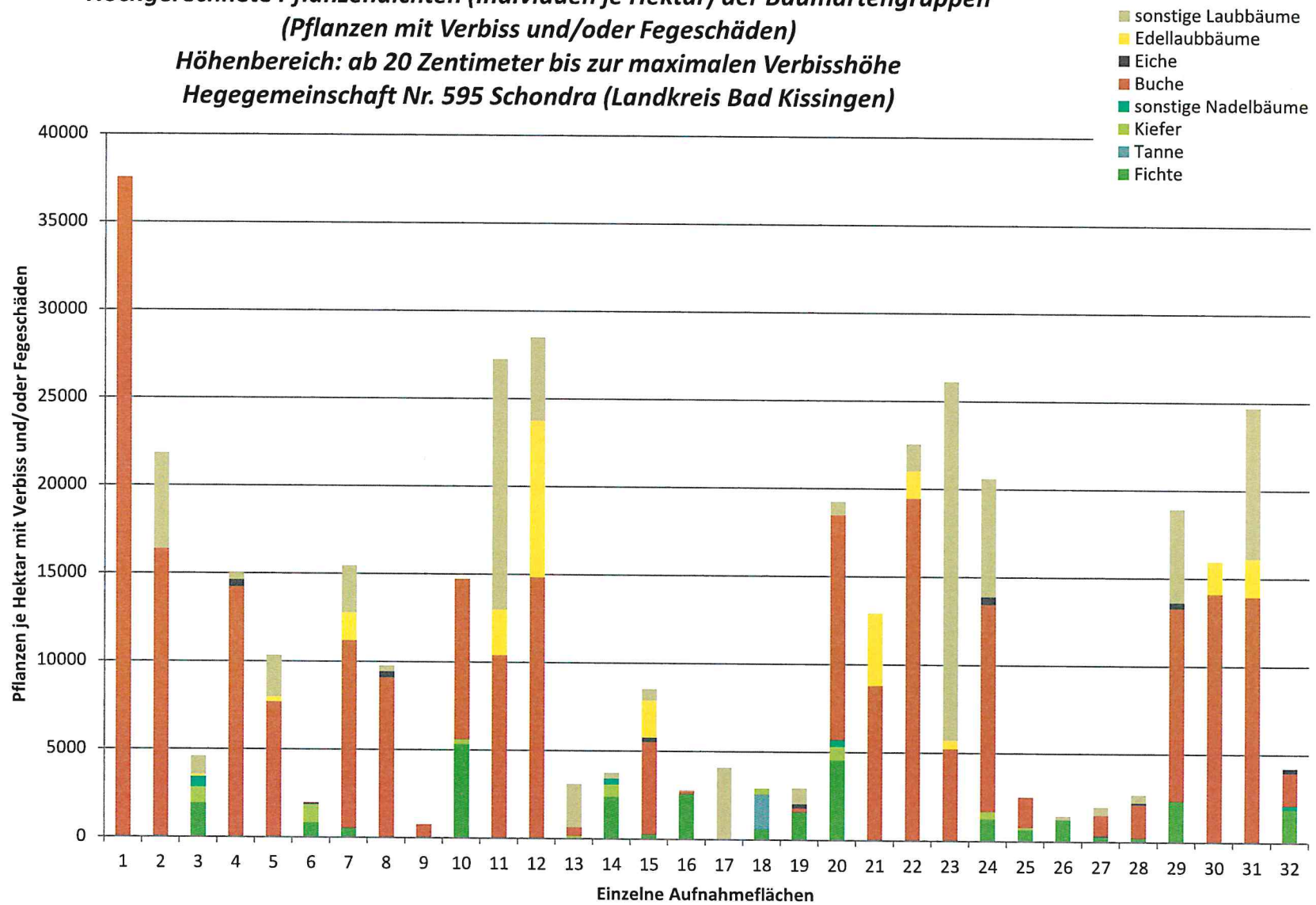
2018



**Hochgerechnete Pflanzendichten (Individuen je Hektar) der Baumartengruppen  
(Pflanzen mit Verbiss und/oder Fegeschäden)**

**Höhenbereich: ab 20 Zentimeter bis zur maximalen Verbisshöhe  
Hegegemeinschaft Nr. 595 Schondra (Landkreis Bad Kissingen)**

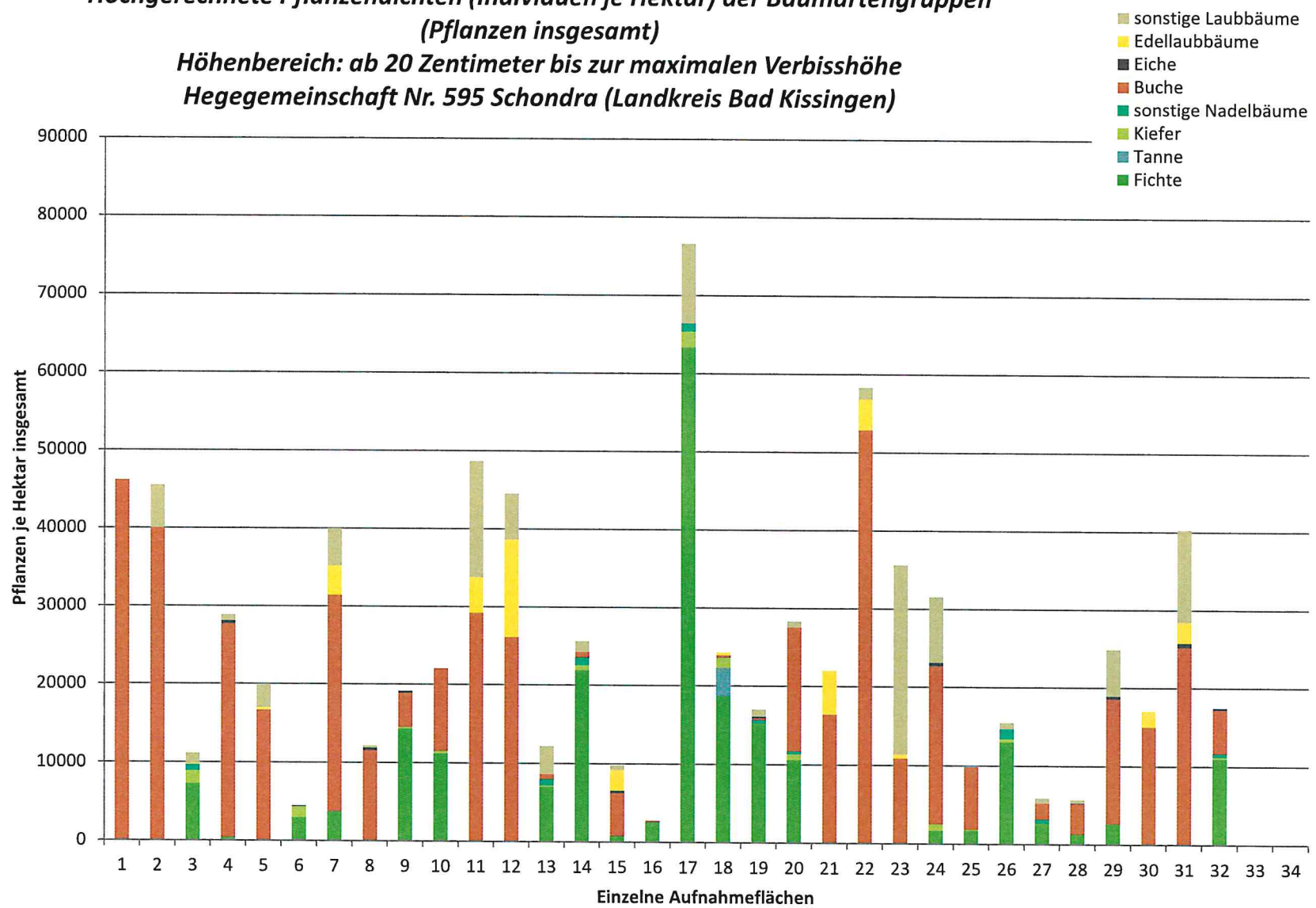
**2018**



**Hochgerechnete Pflanzendichten (Individuen je Hektar) der Baumartengruppen  
(Pflanzen insgesamt)**

**Höhenbereich: ab 20 Zentimeter bis zur maximalen Verbisshöhe  
Hegegemeinschaft Nr. 595 Schondra (Landkreis Bad Kissingen)**

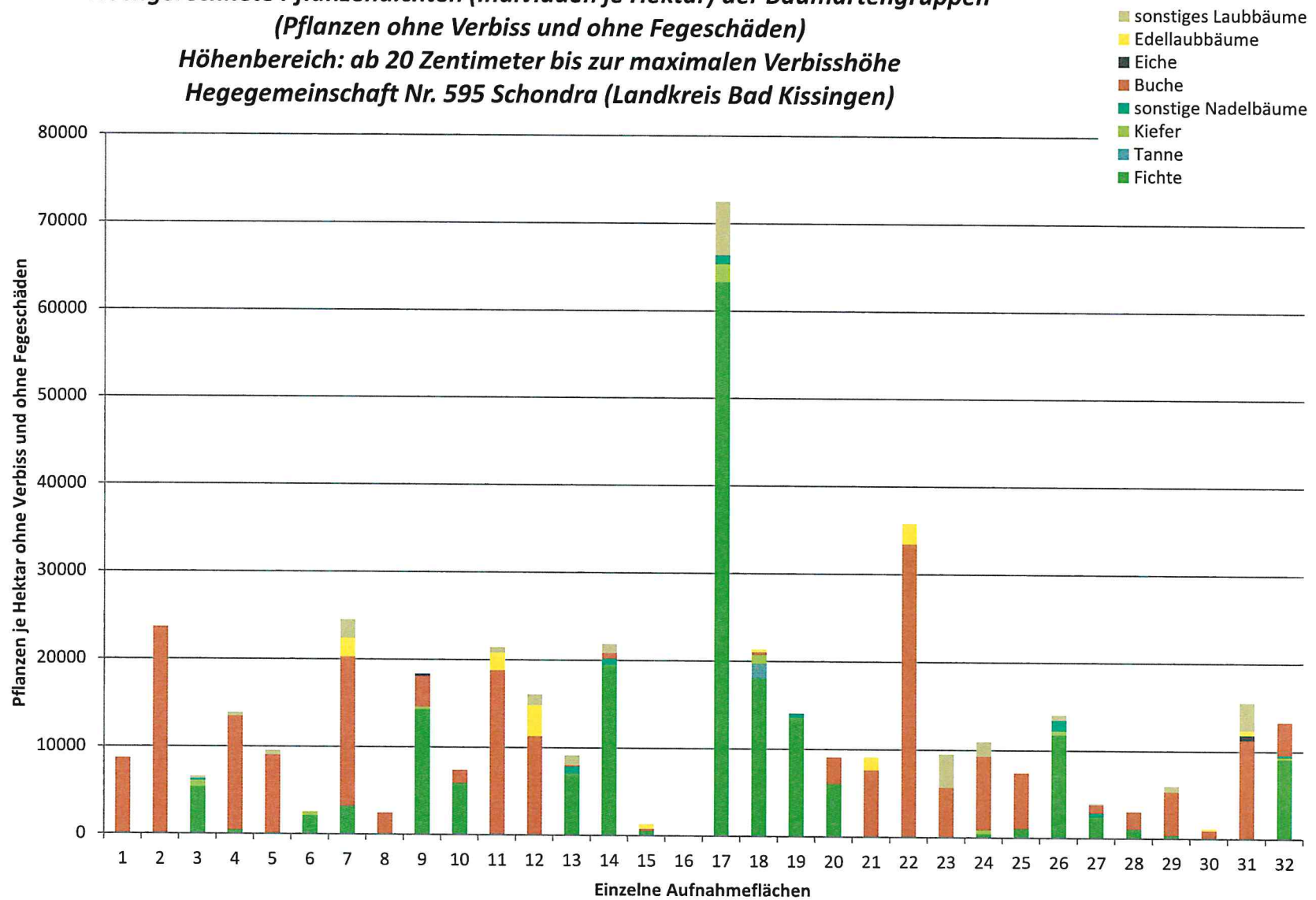
**2018**



**Hochgerechnete Pflanzendichten (Individuen je Hektar) der Baumartengruppen  
(Pflanzen ohne Verbiss und ohne Fegeschäden)**

**Höhenbereich: ab 20 Zentimeter bis zur maximalen Verbissshöhe  
Hegegemeinschaft Nr. 595 Schondra (Landkreis Bad Kissingen)**

**2018**



**Anteile der Baumartengruppen in den verschiedenen Höhenstufen  
Verteilung der Pflanzen ab 20 Zentimeter bis zur maximalen Verbisshöhe auf drei Höhenstufen  
Hegegemeinschaft Nr. 595 Schondra (Landkreis Bad Kissingen)**

2018

Baumartengruppe	Aufgenommene Pflanzen insgesamt						Pflanzen ohne Verbiss und ohne Fegeschaden						Pflanzen mit Verbiss und/oder Fegeschaden					
	20 - 49,9 cm		50 - 79,9 cm		80 cm - max. Verbisshöhe		20 - 49,9 cm		50 - 79,9 cm		80 cm - max. Verbisshöhe		20 - 49,9 cm		50 - 79,9 cm		80 cm - max. Verbisshöhe	
	Anzahl	Anteil (%)	Anzahl	Anteil (%)	Anzahl	Anteil (%)	Anzahl	Anteil (%)	Anzahl	Anteil (%)	Anzahl	Anteil (%)	Anzahl	Anteil (%)	Anzahl	Anteil (%)	Anzahl	Anteil (%)
Fichte	382	32,5	189	28,6	212	37,6	324	84,8	139	73,5	140	66	58	15,2	50	26,5	72	34
Tanne	6	0,5	4	0,6	1	0,2	4	66,7	1	25	0	0	2	33,3	3	75	1	100
Kiefer	22	1,9	15	2,3	17	3	9	40,9	9	60	4	23,5	13	59,1	6	40	13	76,5
Sonstiges Nadelholz	5	0,4	8	1,2	19	3,4	4	80	6	75	13	68,4	1	20	2	25	6	31,6
<b>Nadelholz gesamt</b>	<b>415</b>	<b>35,3</b>	<b>216</b>	<b>32,7</b>	<b>249</b>	<b>44,1</b>	<b>341</b>	<b>82,2</b>	<b>155</b>	<b>71,8</b>	<b>157</b>	<b>63,1</b>	<b>74</b>	<b>17,8</b>	<b>61</b>	<b>28,2</b>	<b>92</b>	<b>36,9</b>
Buche	543	46,2	361	54,6	252	44,7	230	42,4	139	38,5	123	48,8	313	57,6	222	61,5	129	51,2
Eiche	9	0,8	2	0,3	1	0,2	1	11,1	0	0	1	100	8	88,9	2	100	0	0
Edellaubholz	64	5,4	17	2,6	16	2,8	20	31,2	5	29,4	3	18,8	44	68,8	12	70,6	13	81,2
Sonstiges Laubholz	144	12,3	65	9,8	46	8,2	24	16,7	11	16,9	18	39,1	120	83,3	54	83,1	28	60,9
<b>Laubholz gesamt</b>	<b>760</b>	<b>64,7</b>	<b>445</b>	<b>67,3</b>	<b>315</b>	<b>55,9</b>	<b>275</b>	<b>36,2</b>	<b>155</b>	<b>34,8</b>	<b>145</b>	<b>46</b>	<b>485</b>	<b>63,8</b>	<b>290</b>	<b>65,2</b>	<b>170</b>	<b>54</b>
<b>Alle Baumarten</b>	<b>1175</b>	<b>100</b>	<b>661</b>	<b>100</b>	<b>564</b>	<b>100</b>	<b>616</b>	<b>52,4</b>	<b>310</b>	<b>46,9</b>	<b>302</b>	<b>53,5</b>	<b>559</b>	<b>47,6</b>	<b>351</b>	<b>53,1</b>	<b>262</b>	<b>46,5</b>



**Hochgerechnete Pflanzendichten (Individuen je Hektar) der Baumartengruppen  
Verjüngungspflanzen ab 20 Zentimeter Höhe bis zur maximalen Verbisshöhe  
Hegegemeinschaft Nr. 595 Schondra (Landkreis Bad Kissingen)**

**2018**

Baumartengruppe	Pflanzen insgesamt				Pflanzen ohne Verbiss und ohne Fegeschaden				Pflanzen mit Verbiss und/oder Fegeschaden			
	<i>Individuen je Hektar</i>				<i>Individuen je Hektar</i>				<i>Individuen je Hektar</i>			
	<i>arithmet. Mittel</i>	<i>Median</i>	<i>minimale Dichte</i>	<i>maximale Dichte</i>	<i>arithmet. Mittel</i>	<i>Median</i>	<i>minimale Dichte</i>	<i>maximale Dichte</i>	<i>arithmet. Mittel</i>	<i>Median</i>	<i>minimale Dichte</i>	<i>maximale Dichte</i>
Fichte	10185	7003	385	63327	8832	5333	0	63327	1353	837	0	5299
Tanne	3558	3558	3558	3558	1617	1617	1617	1617	1941	1941	1941	1941
Kiefer	782	683	132	2043	423	255	0	2043	360	294	0	1016
Sonst. Nadelholz	667	607	60	1240	499	424	0	1240	168	69	0	593
<b>Nadelholz gesamt</b>	<b>11157</b>	<b>7981</b>	<b>385</b>	<b>66392</b>	<b>9408</b>	<b>5888</b>	<b>0</b>	<b>66392</b>	<b>1748</b>	<b>1589</b>	<b>0</b>	<b>5664</b>
Buche	15154	11539	60	52904	6855	3733	0	33454	8299	8802	0	37539
Eiche	305	294	76	537	79	0	0	537	226	248	0	421
Edellaubholz	3231	2653	148	12468	1088	531	0	3562	2143	1710	0	8906
Sonst. Laubholz	4691	1556	75	24208	1027	530	0	6128	3664	1556	75	20410
<b>Laubholz gesamt</b>	<b>18412</b>	<b>11393</b>	<b>60</b>	<b>58350</b>	<b>7383</b>	<b>3781</b>	<b>0</b>	<b>35788</b>	<b>11029</b>	<b>9439</b>	<b>0</b>	<b>37539</b>
<b>Alle Baumarten</b>	<b>25733</b>	<b>22042</b>	<b>2808</b>	<b>76606</b>	<b>13557</b>	<b>9516</b>	<b>0</b>	<b>72520</b>	<b>12176</b>	<b>10043</b>	<b>766</b>	<b>37539</b>

Bei der Beurteilung der hochgerechneten durchschnittlichen Pflanzendichten in der Hegegemeinschaft ist unbedingt zu beachten, dass die arithmetischen Mittel durch einzelne sehr individuenreiche Naturverjüngungsflächen (mit über 10.000 Pflanzen je Hektar) stark angehoben werden, während individuenärmere Verjüngungsflächen kaum ins Gewicht fallen. Der Median stellt dagegen die Mitte der errechneten Pflanzendichten der einzelnen Verjüngungsflächen dar, auf denen die Baumartengruppe vorkommt. Minimale bzw. maximale Dichte sind die hochgerechneten Pflanzendichten der Verjüngungsflächen, auf denen die Baumartengruppe am wenigsten dicht bzw. am dichtesten vorkommt (Flächen ohne Vorkommen der Baumartengruppe sind dabei nicht berücksichtigt). Außerdem gilt es zu beachten, dass bei der Verjüngungsinventur zum Forstlichen Gutachten nur Verjüngungsflächen erfasst werden, die mindestens 1.300 Pflanzen je Hektar der Höhenstufe „Ab 20 Zentimeter bis zur maximalen Verbisshöhe“ aufweisen. Spärlicher verjüngte Flächen werden nicht erfasst.