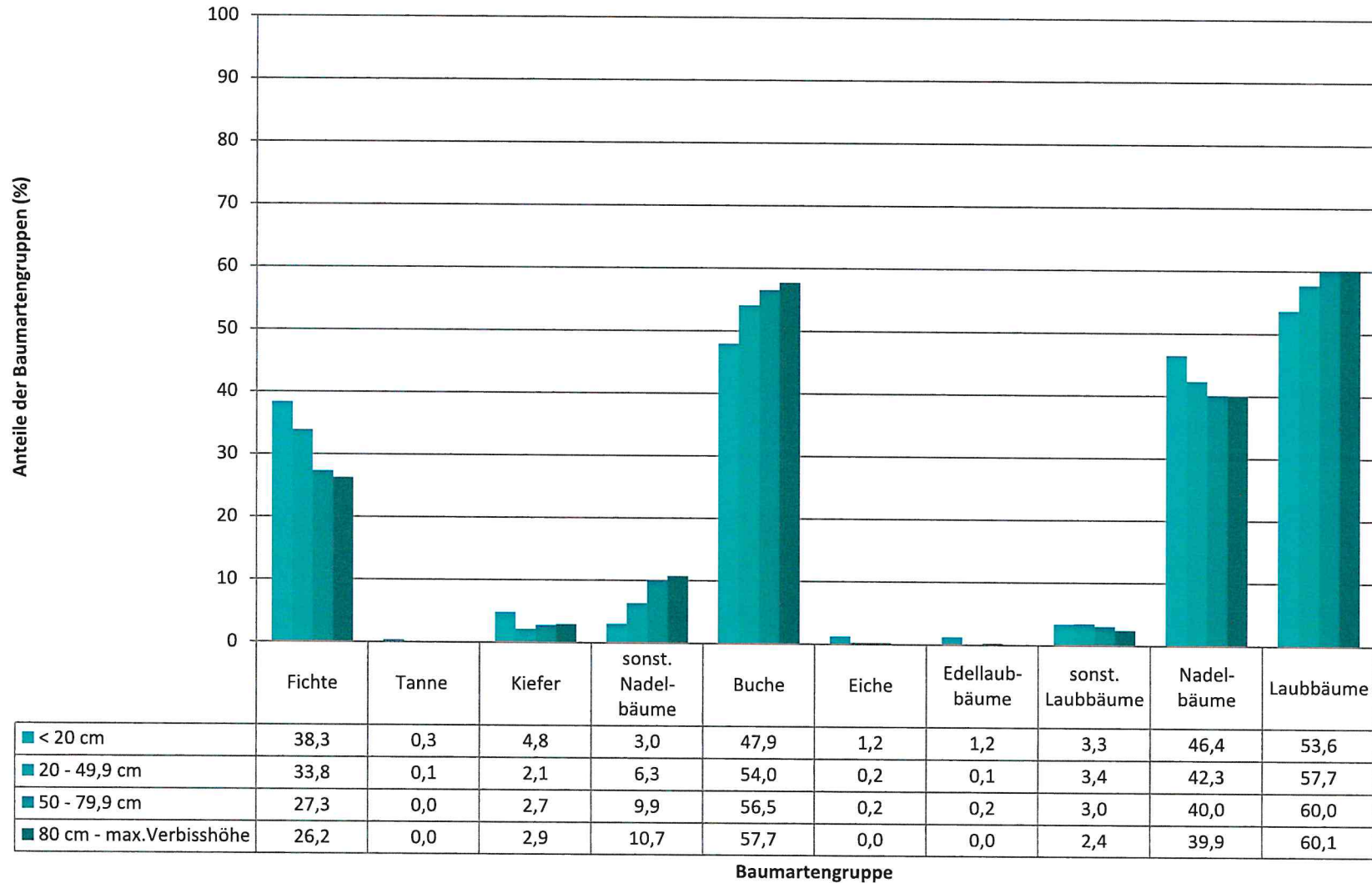


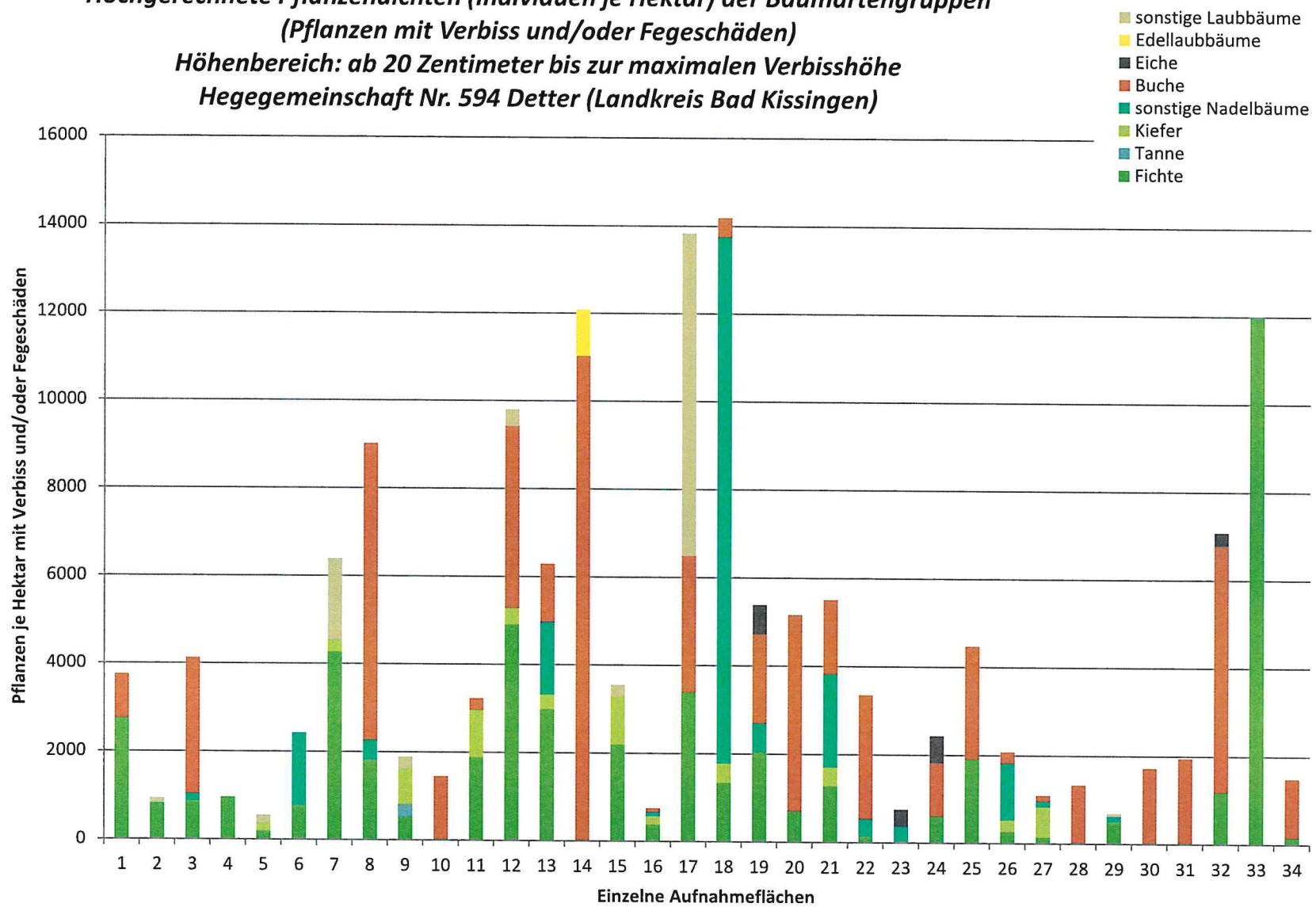
**Anteile der Baumartengruppen in den verschiedenen Höhenstufen
Hegegemeinschaft Nr. 594 Detter (Landkreis Bad Kissingen)**

2018



**Hochgerechnete Pflanzendichten (Individuen je Hektar) der Baumartengruppen
(Pflanzen mit Verbiss und/oder Fegeschäden)
Höhenbereich: ab 20 Zentimeter bis zur maximalen Verbisshöhe
Hegegemeinschaft Nr. 594 Detter (Landkreis Bad Kissingen)**

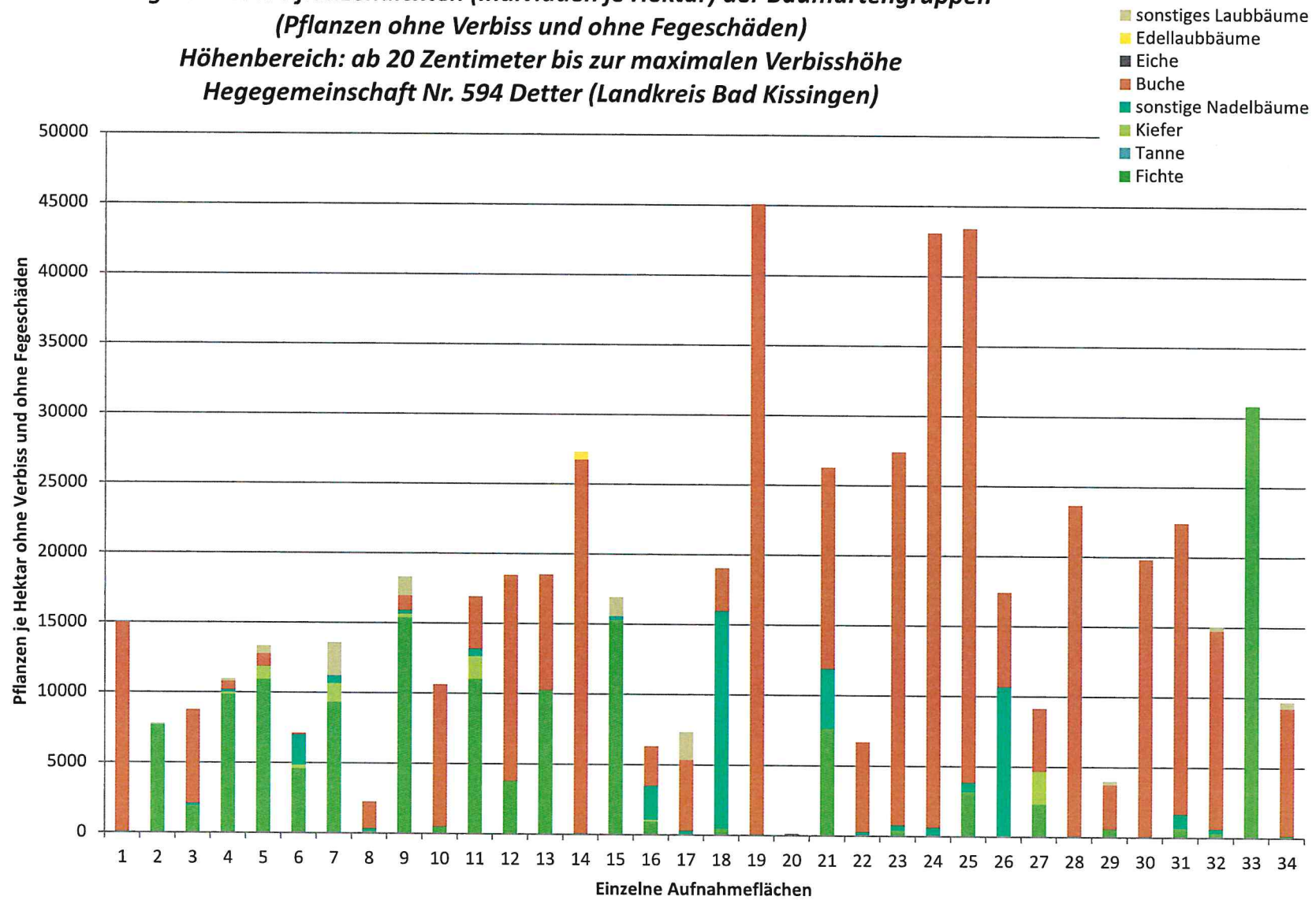
2018



**Hochgerechnete Pflanzendichten (Individuen je Hektar) der Baumartengruppen
(Pflanzen ohne Verbiss und ohne Fegeschäden)**

**Höhenbereich: ab 20 Zentimeter bis zur maximalen Verbisshöhe
Hegegemeinschaft Nr. 594 Dettler (Landkreis Bad Kissingen)**

2018



Anteile der Baumartengruppen in den verschiedenen Höhenstufen
Verteilung der Pflanzen ab 20 Zentimeter bis zur maximalen Verbisshöhe auf drei Höhenstufen
Hegegemeinschaft Nr. 594 Detter (Landkreis Bad Kissingen)

2018

Baumartengruppe	Aufgenommene Pflanzen insgesamt						Pflanzen ohne Verbiss und ohne Fegeschaden						Pflanzen mit Verbiss und/oder Fegeschaden					
	20 - 49,9 cm		50 - 79,9 cm		80 cm - max. Verbisshöhe		20 - 49,9 cm		50 - 79,9 cm		80 cm - max. Verbisshöhe		20 - 49,9 cm		50 - 79,9 cm		80 cm - max. Verbisshöhe	
	Anzahl	Anteil (%)	Anzahl	Anteil (%)	Anzahl	Anteil (%)	Anzahl	Anteil (%)	Anzahl	Anteil (%)	Anzahl	Anteil (%)	Anzahl	Anteil (%)	Anzahl	Anteil (%)	Anzahl	Anteil (%)
Fichte	395	33,8	220	27,3	151	26,2	300	75,9	170	77,3	117	77,5	95	24,1	50	22,7	34	22,5
Tanne	1	0,1	0	0	0	0	0	0	0	0	0	0	1	100	0	0	0	0
Kiefer	24	2,1	22	2,7	17	2,9	14	58,3	11	50	13	76,5	10	41,7	11	50	4	23,5
Sonstiges Nadelholz	74	6,3	80	9,9	62	10,7	63	85,1	50	62,5	35	56,5	11	14,9	30	37,5	27	43,5
Nadelholz gesamt	494	42,3	322	40	230	39,9	377	76,3	231	71,7	165	71,7	117	23,7	91	28,3	65	28,3
Buche	631	54	455	56,5	333	57,7	530	84	376	82,6	244	73,3	101	16	79	17,4	89	26,7
Eiche	2	0,2	2	0,2	0	0	0	0	0	0	0	0	2	100	2	100	0	0
Edellaubholz	1	0,1	2	0,2	0	0	0	0	1	50	0	0	1	100	1	50	0	0
Sonstiges Laubholz	40	3,4	24	3	14	2,4	16	40	11	45,8	12	85,7	24	60	13	54,2	2	14,3
Laubholz gesamt	674	57,7	483	60	347	60,1	546	81	388	80,3	256	73,8	128	19	95	19,7	91	26,2
Alle Baumarten	1168	100	805	100	577	100	923	79	619	76,9	421	73	245	21	186	23,1	156	27

**Hochgerechnete Pflanzendichten (Individuen je Hektar) der Baumartengruppen
Verjüngungspflanzen ab 20 Zentimeter Höhe bis zur maximalen Verbisshöhe
Hegegemeinschaft Nr. 594 Detter (Landkreis Bad Kissingen)**

2018

Baumartengruppe	Pflanzen insgesamt				Pflanzen ohne Verbiss und ohne Fegeschaden				Pflanzen mit Verbiss und/oder Fegeschaden			
	<i>Individuen je Hektar</i>				<i>Individuen je Hektar</i>				<i>Individuen je Hektar</i>			
	<i>arithmet. Mittel</i>	<i>Median</i>	<i>minimale Dichte</i>	<i>maximale Dichte</i>	<i>arithmet. Mittel</i>	<i>Median</i>	<i>minimale Dichte</i>	<i>maximale Dichte</i>	<i>arithmet. Mittel</i>	<i>Median</i>	<i>minimale Dichte</i>	<i>maximale Dichte</i>
Fichte	6413	2745	134	42815	4773	941	0	30827	1640	859	0	11988
Tanne	269	269	269	269	0	0	0	0	269	269	269	269
Kiefer	936	434	159	3006	498	126	0	2323	438	354	0	1092
Sonst. Nadelholz	2683	607	125	27489	1764	295	0	15518	919	125	0	11971
Nadelholz gesamt	8835	5602	298	42815	6307	3770	0	30827	2528	1617	0	13745
Buche	14592	9699	127	47105	12598	7524	127	45087	1994	1337	0	11027
Eiche	488	491	295	673	0	0	0	0	488	491	295	673
Edellaubholz	1575	1575	1575	1575	525	525	525	525	1050	1050	1050	1050
Sonst. Laubholz	1763	447	159	9316	810	447	0	2397	953	185	0	7340
Laubholz gesamt	13960	9605	127	47778	11738	6767	117	45087	2222	1340	0	12077
Alle Baumarten	21605	20181	4685	50470	17144	15990	142	45087	4461	3285	555	14188

Bei der Beurteilung der hochgerechneten durchschnittlichen Pflanzendichten in der Hegegemeinschaft ist unbedingt zu beachten, dass die arithmetischen Mittel durch einzelne sehr individuenreiche Naturverjüngungsflächen (mit über 10.000 Pflanzen je Hektar) stark angehoben werden, während individuenärmere Verjüngungsflächen kaum ins Gewicht fallen. Der Median stellt dagegen die Mitte der errechneten Pflanzendichten der einzelnen Verjüngungsflächen dar, auf denen die Baumartengruppe vorkommt. Minimale bzw. maximale Dichte sind die hochgerechneten Pflanzendichten der Verjüngungsflächen, auf denen die Baumartengruppe am wenigsten dicht bzw. am dichtesten vorkommt (Flächen ohne Vorkommen der Baumartengruppe sind dabei nicht berücksichtigt). Außerdem gilt es zu beachten, dass bei der Verjüngungsinventur zum Forstlichen Gutachten nur Verjüngungsflächen erfasst werden, die mindestens 1.300 Pflanzen je Hektar der Höhenstufe „Ab 20 Zentimeter bis zur maximalen Verbisshöhe“ aufweisen. Spärlicher verjüngte Flächen werden nicht erfasst.