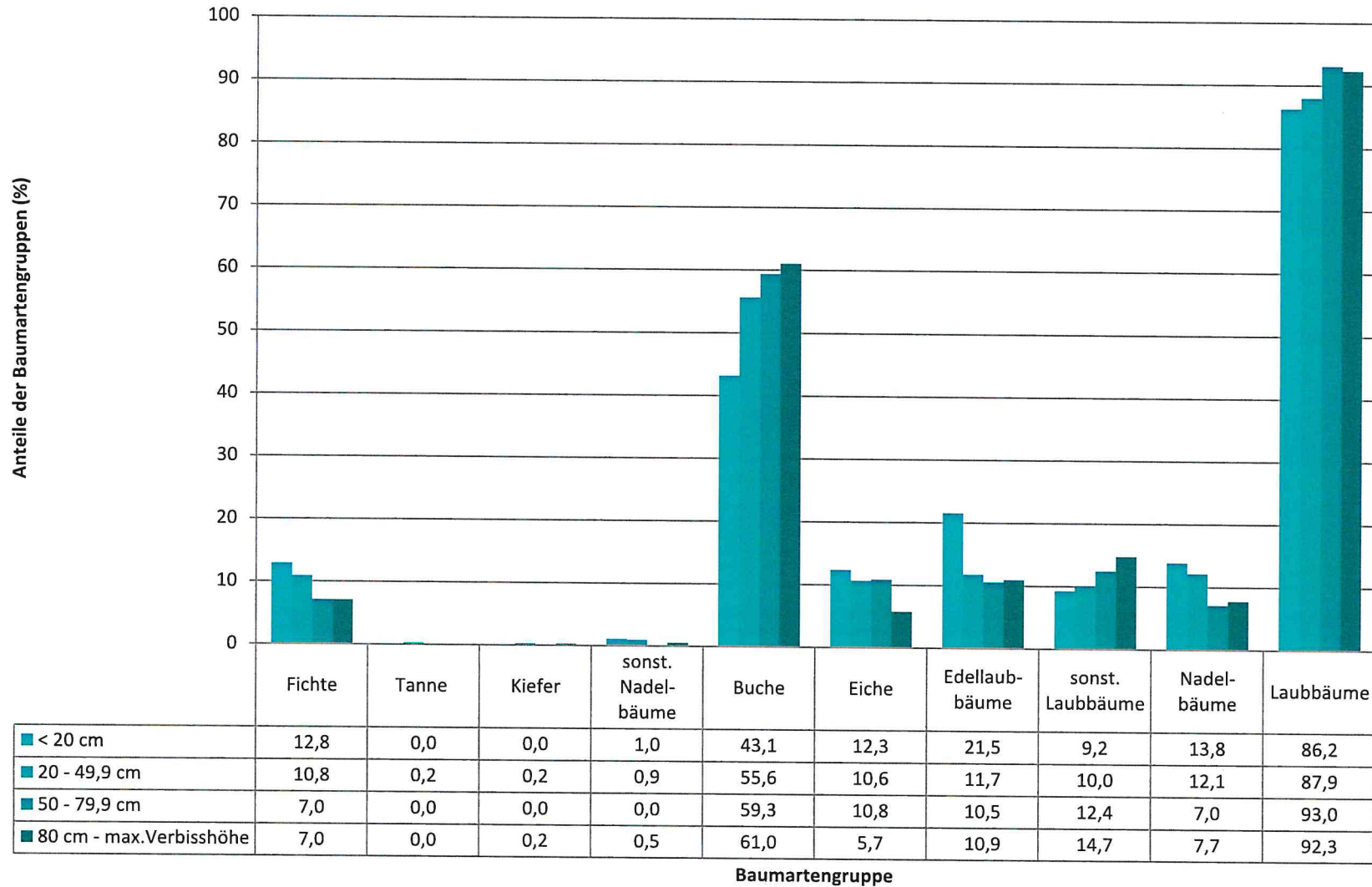


**Anteile der Baumartengruppen in den verschiedenen Höhenstufen  
Hegegemeinschaft Nr. 592 Wartmannsroth (Landkreis Bad Kissingen)**

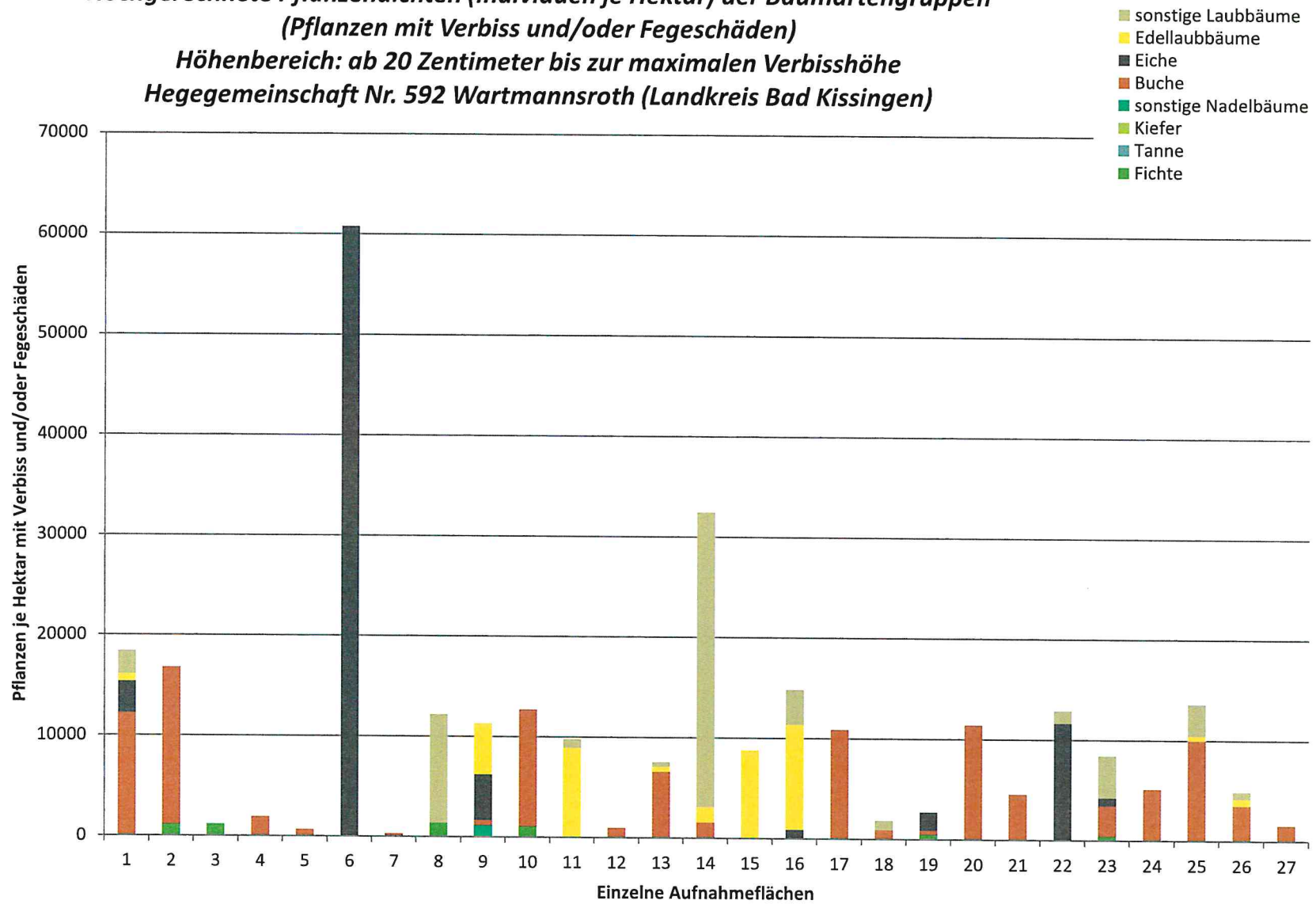
2018



**Hochgerechnete Pflanzendichten (Individuen je Hektar) der Baumartengruppen  
(Pflanzen mit Verbiss und/oder Fegeschäden)**

**Höhenbereich: ab 20 Zentimeter bis zur maximalen Verbissshöhe  
Hegegemeinschaft Nr. 592 Wartmannsroth (Landkreis Bad Kissingen)**

**2018**

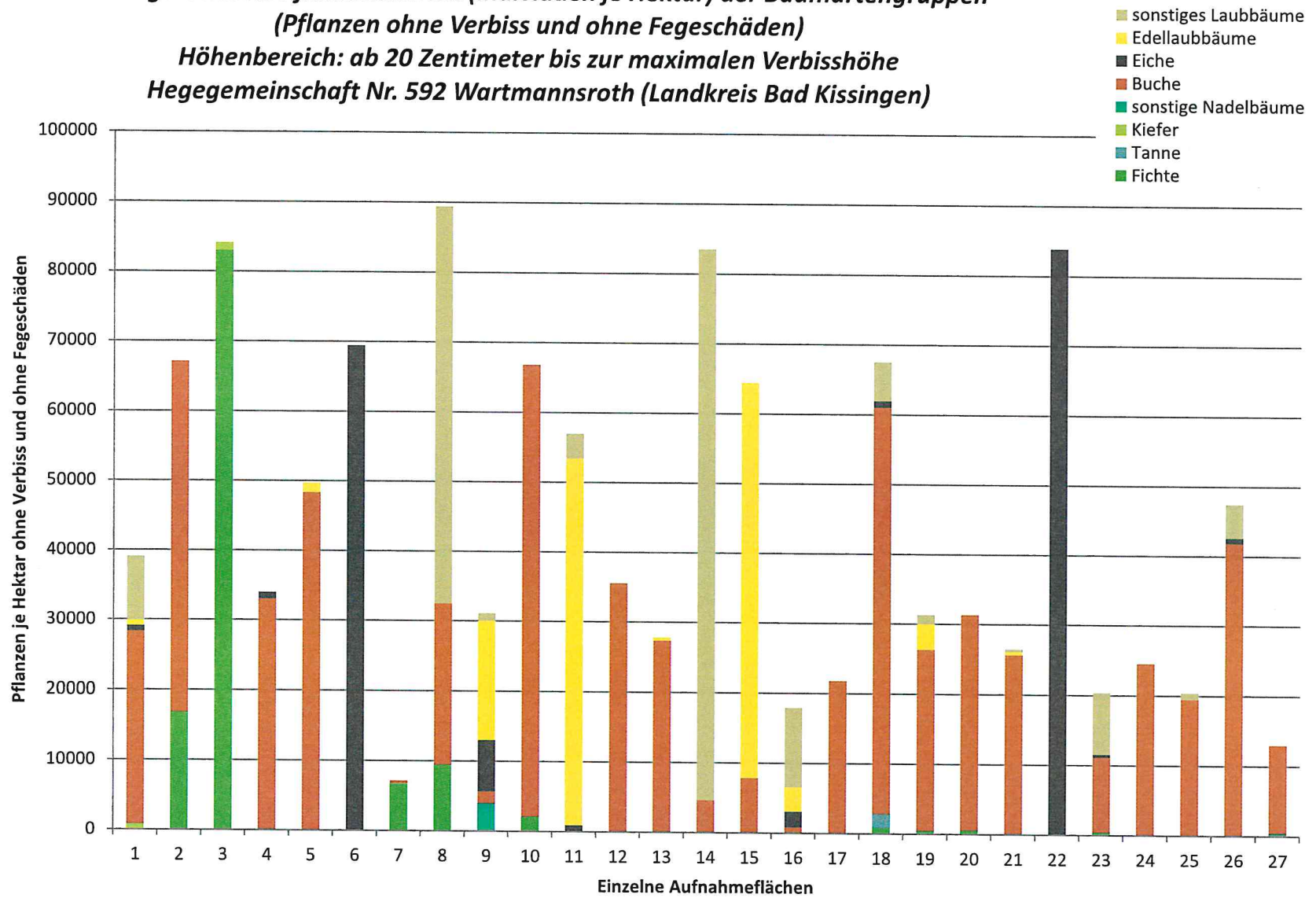




**Hochgerechnete Pflanzendichten (Individuen je Hektar) der Baumartengruppen  
(Pflanzen ohne Verbiss und ohne Fegeschäden)**

**Höhenbereich: ab 20 Zentimeter bis zur maximalen Verbissshöhe  
Hegegemeinschaft Nr. 592 Wartmannsroth (Landkreis Bad Kissingen)**

**2018**



**Anteile der Baumartengruppen in den verschiedenen Höhenstufen**  
**Verteilung der Pflanzen ab 20 Zentimeter bis zur maximalen Verbisshöhe auf drei Höhenstufen**  
**Hegegemeinschaft Nr. 592 Wartmannsroth (Landkreis Bad Kissingen)**

2018

Baumartengruppe	Aufgenommene Pflanzen insgesamt						Pflanzen ohne Verbiss und ohne Fegeschaden						Pflanzen mit Verbiss und/oder Fegeschaden					
	20 - 49,9 cm		50 - 79,9 cm		80 cm - max. Verbisshöhe		20 - 49,9 cm		50 - 79,9 cm		80 cm - max. Verbisshöhe		20 - 49,9 cm		50 - 79,9 cm		80 cm - max. Verbisshöhe	
	Anzahl	Anteil (%)	Anzahl	Anteil (%)	Anzahl	Anteil (%)	Anzahl	Anteil (%)	Anzahl	Anteil (%)	Anzahl	Anteil (%)	Anzahl	Anteil (%)	Anzahl	Anteil (%)	Anzahl	Anteil (%)
Fichte	97	10,8	48	7	31	7	92	94,8	47	97,9	30	96,8	5	5,2	1	2,1	1	3,2
Tanne	2	0,2	0	0	0	0	2	100	0	0	0	0	0	0	0	0	0	0
Kiefer	2	0,2	0	0	1	0,2	2	100	0	0	1	100	0	0	0	0	0	0
Sonstiges Nadelholz	8	0,9	0	0	2	0,5	6	75	0	0	2	100	2	25	0	0	0	0
<b>Nadelholz gesamt</b>	<b>109</b>	<b>12,1</b>	<b>48</b>	<b>7</b>	<b>34</b>	<b>7,7</b>	<b>102</b>	<b>93,6</b>	<b>47</b>	<b>97,9</b>	<b>33</b>	<b>97,1</b>	<b>7</b>	<b>6,4</b>	<b>1</b>	<b>2,1</b>	<b>1</b>	<b>2,9</b>
Buche	500	55,6	406	59,3	269	61	448	89,6	326	80,3	221	82,2	52	10,4	80	19,7	48	17,8
Eiche	95	10,6	74	10,8	25	5,7	71	74,7	45	60,8	14	56	24	25,3	29	39,2	11	44
Edellaubholz	105	11,7	72	10,5	48	10,9	81	77,1	48	66,7	39	81,2	24	22,9	24	33,3	9	18,8
Sonstiges Laubholz	90	10	85	12,4	65	14,7	76	84,4	51	60	52	80	14	15,6	34	40	13	20
<b>Laubholz gesamt</b>	<b>790</b>	<b>87,9</b>	<b>637</b>	<b>93</b>	<b>407</b>	<b>92,3</b>	<b>676</b>	<b>85,6</b>	<b>470</b>	<b>73,8</b>	<b>326</b>	<b>80,1</b>	<b>114</b>	<b>14,4</b>	<b>167</b>	<b>26,2</b>	<b>81</b>	<b>19,9</b>
<b>Alle Baumarten</b>	<b>899</b>	<b>100</b>	<b>685</b>	<b>100</b>	<b>441</b>	<b>100</b>	<b>778</b>	<b>86,5</b>	<b>517</b>	<b>75,5</b>	<b>359</b>	<b>81,4</b>	<b>121</b>	<b>13,5</b>	<b>168</b>	<b>24,5</b>	<b>82</b>	<b>18,6</b>

**Hochgerechnete Pflanzendichten (Individuen je Hektar) der Baumartengruppen  
Verjüngungspflanzen ab 20 Zentimeter Höhe bis zur maximalen Verbisshöhe  
Hegegemeinschaft Nr. 592 Wartmannsroth (Landkreis Bad Kissingen)**

2018

Baumartengruppe	Pflanzen insgesamt				Pflanzen ohne Verbiss und ohne Fegeschaden				Pflanzen mit Verbiss und/oder Fegeschaden			
	<i>Individuen je Hektar</i>				<i>Individuen je Hektar</i>				<i>Individuen je Hektar</i>			
	<i>arithmet. Mittel</i>	<i>Median</i>	<i>minimale Dichte</i>	<i>maximale Dichte</i>	<i>arithmet. Mittel</i>	<i>Median</i>	<i>minimale Dichte</i>	<i>maximale Dichte</i>	<i>arithmet. Mittel</i>	<i>Median</i>	<i>minimale Dichte</i>	<i>maximale Dichte</i>
Fichte	12610	2053	194	84099	12050	1523	194	82962	561	419	0	1354
Tanne	1849	1849	1849	1849	1849	1849	1849	1849	0	0	0	0
Kiefer	667	766	99	1136	667	766	99	1136	0	0	0	0
Sonst. Nadelholz	2642	2642	194	5091	2077	2077	194	3959	566	566	0	1131
<b>Nadelholz gesamt</b>	<b>11270</b>	<b>2978</b>	<b>388</b>	<b>85235</b>	<b>10708</b>	<b>2448</b>	<b>384</b>	<b>84099</b>	<b>561</b>	<b>419</b>	<b>0</b>	<b>1354</b>
Buche	30451	30221	595	76360	25951	25668	396	64694	4499	1913	0	15650
Eiche	22806	1815	698	130197	15223	925	0	83859	7583	872	0	60759
Edellaubholz	14447	1539	414	65395	11350	1055	0	56611	3097	732	0	10460
Sonst. Laubholz	17182	5017	414	108236	13064	4223	0	78858	4119	1107	0	29378
<b>Laubholz gesamt</b>	<b>52506</b>	<b>39758</b>	<b>595</b>	<b>130197</b>	<b>41670</b>	<b>34752</b>	<b>396</b>	<b>83859</b>	<b>10836</b>	<b>9287</b>	<b>198</b>	<b>60759</b>
<b>Alle Baumarten</b>	<b>55570</b>	<b>42756</b>	<b>7432</b>	<b>130197</b>	<b>44886</b>	<b>35541</b>	<b>7134</b>	<b>89365</b>	<b>10684</b>	<b>8784</b>	<b>297</b>	<b>60759</b>

Bei der Beurteilung der hochgerechneten durchschnittlichen Pflanzendichten in der Hegegemeinschaft ist unbedingt zu beachten, dass die arithmetischen Mittel durch einzelne sehr individuenreiche Naturverjüngungsflächen (mit über 10.000 Pflanzen je Hektar) stark angehoben werden, während individuenärmere Verjüngungsflächen kaum ins Gewicht fallen. Der Median stellt dagegen die Mitte der errechneten Pflanzendichten der einzelnen Verjüngungsflächen dar, auf denen die Baumartengruppe vorkommt. Minimale bzw. maximale Dichte sind die hochgerechneten Pflanzendichten der Verjüngungsflächen, auf denen die Baumartengruppe am wenigsten dicht bzw. am dichtesten vorkommt (Flächen ohne Vorkommen der Baumartengruppe sind dabei nicht berücksichtigt). Außerdem gilt es zu beachten, dass bei der Verjüngungsinventur zum Forstlichen Gutachten nur Verjüngungsflächen erfasst werden, die mindestens 1.300 Pflanzen je Hektar der Höhenstufe „Ab 20 Zentimeter bis zur maximalen Verbisshöhe“ aufweisen. Spärlicher verjüngte Flächen werden nicht erfasst.