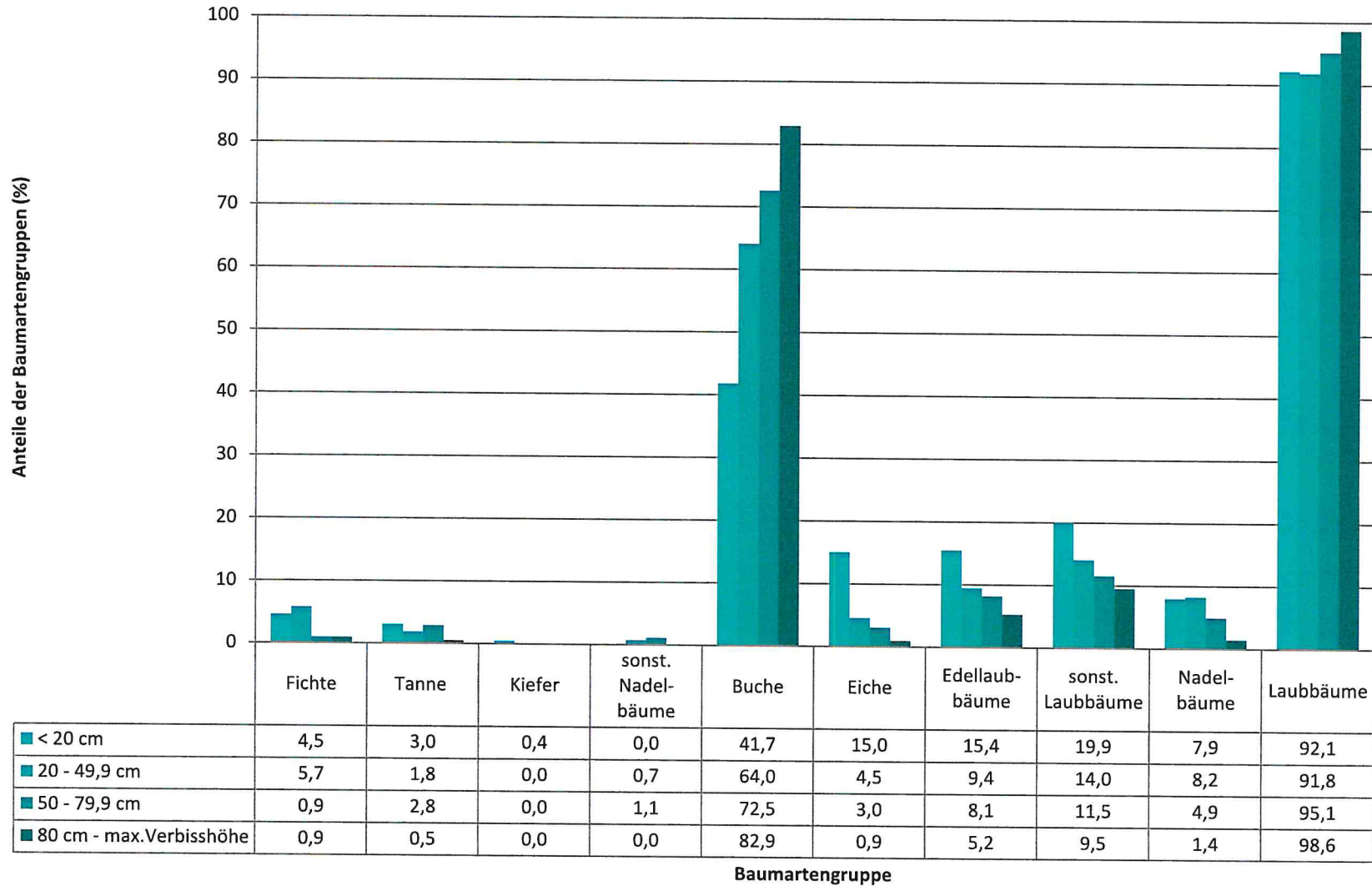


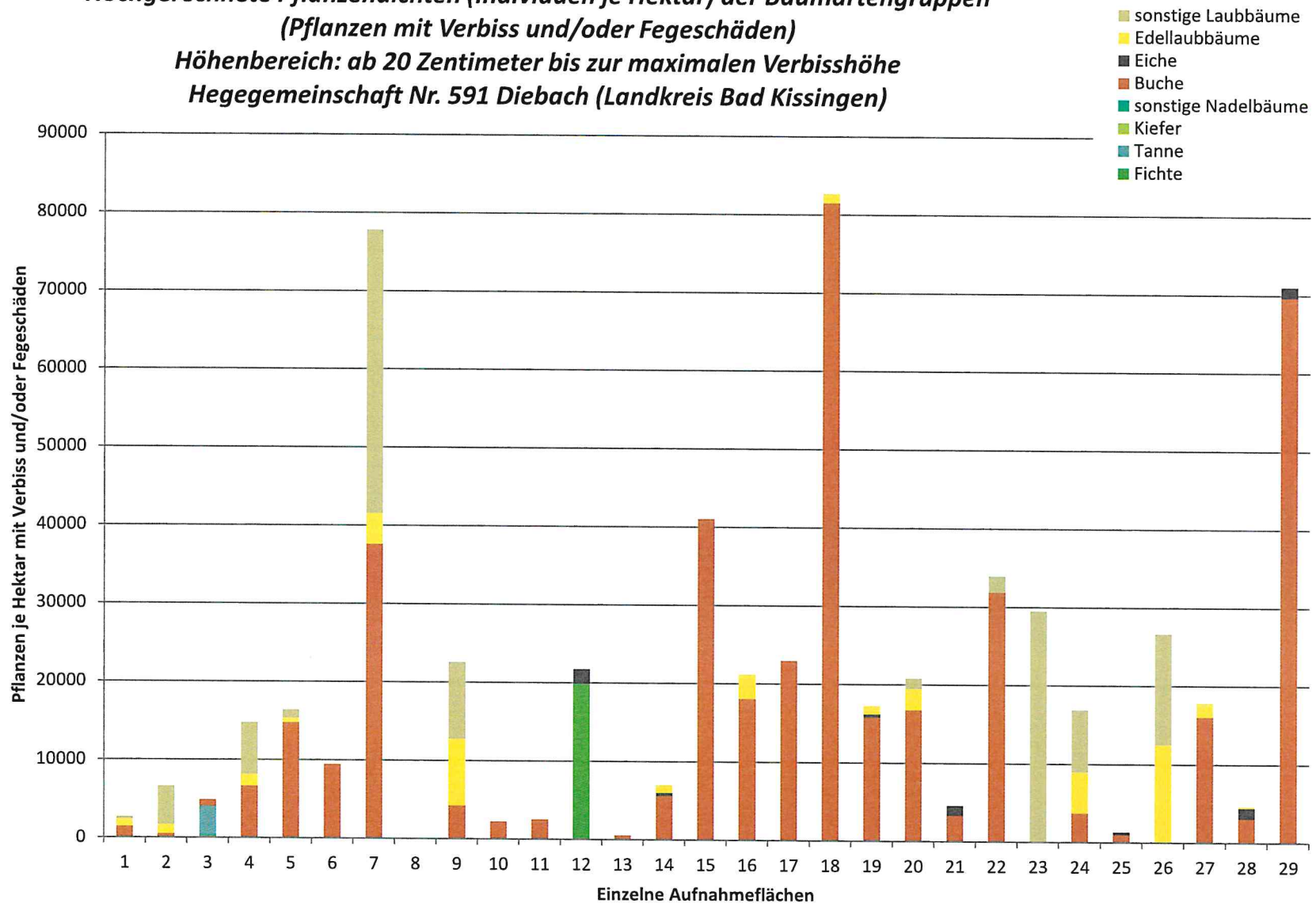
**Anteile der Baumartengruppen in den verschiedenen Höhenstufen  
Hegegemeinschaft Nr. 591 Diebach (Landkreis Bad Kissingen)**

2018



**Hochgerechnete Pflanzendichten (Individuen je Hektar) der Baumartengruppen  
(Pflanzen mit Verbiss und/oder Fegeschäden)  
Höhenbereich: ab 20 Zentimeter bis zur maximalen Verbisshöhe  
Hegegemeinschaft Nr. 591 Diebach (Landkreis Bad Kissingen)**

**2018**

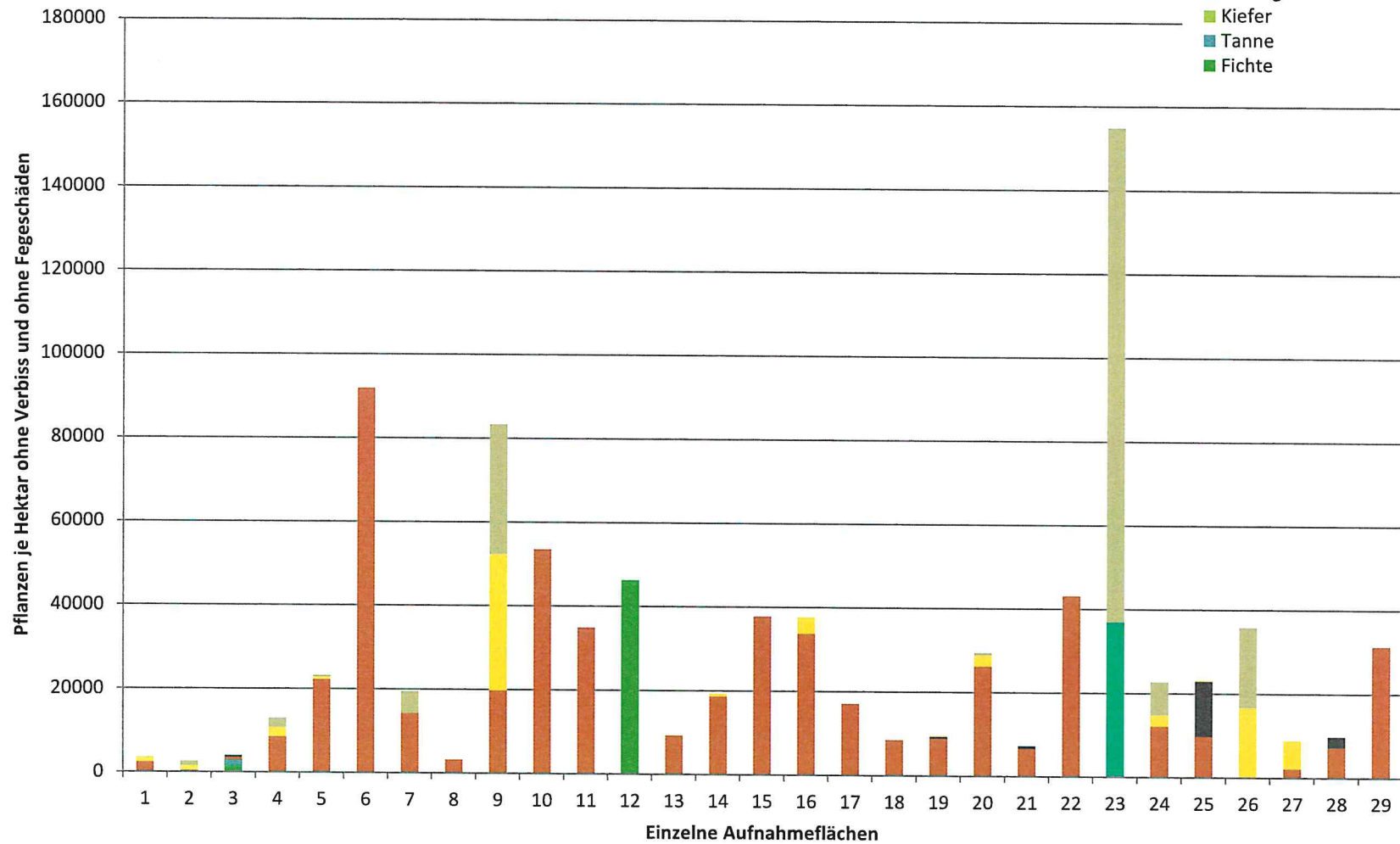




**Hochgerechnete Pflanzendichten (Individuen je Hektar) der Baumartengruppen  
(Pflanzen ohne Verbiss und ohne Fegeschäden)  
Höhenbereich: ab 20 Zentimeter bis zur maximalen Verbisshöhe  
Hegegemeinschaft Nr. 591 Diebach (Landkreis Bad Kissingen)**

**2018**

- sonstiges Laubbäume
- Edellaubbäume
- Eiche
- Buche
- sonstige Nadelbäume
- Kiefer
- Tanne
- Fichte



**Anteile der Baumartengruppen in den verschiedenen Höhenstufen  
Verteilung der Pflanzen ab 20 Zentimeter bis zur maximalen Verbisshöhe auf drei Höhenstufen  
Hegegemeinschaft Nr. 591 Diebach (Landkreis Bad Kissingen)**

2018

Baumartengruppe	Aufgenommene Pflanzen insgesamt						Pflanzen ohne Verbiss und ohne Fegeschaden						Pflanzen mit Verbiss und/oder Fegeschaden					
	20 - 49,9 cm		50 - 79,9 cm		80 cm - max. Verbisshöhe		20 - 49,9 cm		50 - 79,9 cm		80 cm - max. Verbisshöhe		20 - 49,9 cm		50 - 79,9 cm		80 cm - max. Verbisshöhe	
	Anzahl	Anteil (%)	Anzahl	Anteil (%)	Anzahl	Anteil (%)	Anzahl	Anteil (%)	Anzahl	Anteil (%)	Anzahl	Anteil (%)	Anzahl	Anteil (%)	Anzahl	Anteil (%)	Anzahl	Anteil (%)
Fichte	82	5,7	5	0,9	2	0,9	58	70,7	4	80	2	100	24	29,3	1	20	0	0
Tanne	26	1,8	15	2,8	1	0,5	9	34,6	2	13,3	0	0	17	65,4	13	86,7	1	100
Kiefer	0	0	0	0	0	0	0	0	0	0	0	0	0	0	0	0	0	0
Sonstiges Nadelholz	10	0,7	6	1,1	0	0	10	100	6	100	0	0	0	0	0	0	0	0
<b>Nadelholz gesamt</b>	<b>118</b>	<b>8,2</b>	<b>26</b>	<b>4,9</b>	<b>3</b>	<b>1,4</b>	<b>77</b>	<b>65,3</b>	<b>12</b>	<b>46,2</b>	<b>2</b>	<b>66,7</b>	<b>41</b>	<b>34,7</b>	<b>14</b>	<b>53,8</b>	<b>1</b>	<b>33,3</b>
Buche	917	64	385	72,5	175	82,9	562	61,3	229	59,5	130	74,3	355	38,7	156	40,5	45	25,7
Eiche	64	4,5	16	3	2	0,9	45	70,3	14	87,5	2	100	19	29,7	2	12,5	0	0
Edellaubholz	134	9,4	43	8,1	11	5,2	83	61,9	21	48,8	4	36,4	51	38,1	22	51,2	7	63,6
Sonstiges Laubholz	200	14	61	11,5	20	9,5	107	53,5	21	34,4	5	25	93	46,5	40	65,6	15	75
<b>Laubholz gesamt</b>	<b>1315</b>	<b>91,8</b>	<b>505</b>	<b>95,1</b>	<b>208</b>	<b>98,6</b>	<b>797</b>	<b>60,6</b>	<b>285</b>	<b>56,4</b>	<b>141</b>	<b>67,8</b>	<b>518</b>	<b>39,4</b>	<b>220</b>	<b>43,6</b>	<b>67</b>	<b>32,2</b>
<b>Alle Baumarten</b>	<b>1433</b>	<b>100</b>	<b>531</b>	<b>100</b>	<b>211</b>	<b>100</b>	<b>874</b>	<b>61</b>	<b>297</b>	<b>55,9</b>	<b>143</b>	<b>67,8</b>	<b>559</b>	<b>39</b>	<b>234</b>	<b>44,1</b>	<b>68</b>	<b>32,2</b>

**Hochgerechnete Pflanzendichten (Individuen je Hektar) der Baumartengruppen  
Verjüngungspflanzen ab 20 Zentimeter Höhe bis zur maximalen Verbisshöhe  
Hegegemeinschaft Nr. 591 Diebach (Landkreis Bad Kissingen)**

2018

Baumartengruppe	Pflanzen insgesamt				Pflanzen ohne Verbiss und ohne Fegeschaden				Pflanzen mit Verbiss und/oder Fegeschaden			
	<i>Individuen je Hektar</i>				<i>Individuen je Hektar</i>				<i>Individuen je Hektar</i>			
	<i>arithmet. Mittel</i>	<i>Median</i>	<i>minimale Dichte</i>	<i>maximale Dichte</i>	<i>arithmet. Mittel</i>	<i>Median</i>	<i>minimale Dichte</i>	<i>maximale Dichte</i>	<i>arithmet. Mittel</i>	<i>Median</i>	<i>minimale Dichte</i>	<i>maximale Dichte</i>
Fichte	33997	33997	1892	66102	23859	23859	1537	46181	10138	10138	355	19921
Tanne	4966	4966	4966	4966	1301	1301	1301	1301	3665	3665	3665	3665
Kiefer	0	0	0	0	0	0	0	0	0	0	0	0
Sonst. Nadelholz	18463	18463	43	36883	18463	18463	43	36883	0	0	0	0
<b>Nadelholz gesamt</b>	<b>27471</b>	<b>21870</b>	<b>43</b>	<b>66102</b>	<b>21486</b>	<b>19860</b>	<b>43</b>	<b>46181</b>	<b>5985</b>	<b>2010</b>	<b>0</b>	<b>19921</b>
Buche	35989	24524	855	101390	20174	13210	367	91927	15815	6135	0	81495
Eiche	2973	1589	351	13425	2119	357	0	13098	854	813	0	1811
Edellaubholz	7295	2948	193	40951	4463	1050	0	32479	2832	1347	0	12492
Sonst. Laubholz	23118	6110	118	147531	14330	1100	0	118024	8788	5010	0	36317
<b>Laubholz gesamt</b>	<b>47474</b>	<b>39602</b>	<b>1811</b>	<b>147531</b>	<b>27558</b>	<b>19456</b>	<b>0</b>	<b>118024</b>	<b>19916</b>	<b>16369</b>	<b>0</b>	<b>82712</b>
<b>Alle Baumarten</b>	<b>51263</b>	<b>39627</b>	<b>3204</b>	<b>184413</b>	<b>30521</b>	<b>22719</b>	<b>2566</b>	<b>154907</b>	<b>20742</b>	<b>16907</b>	<b>0</b>	<b>82712</b>

Bei der Beurteilung der hochgerechneten durchschnittlichen Pflanzendichten in der Hegegemeinschaft ist unbedingt zu beachten, dass die arithmetischen Mittel durch einzelne sehr individuenreiche Naturverjüngungsflächen (mit über 10.000 Pflanzen je Hektar) stark angehoben werden, während individuenärmere Verjüngungsflächen kaum ins Gewicht fallen. Der Median stellt dagegen die Mitte der errechneten Pflanzendichten der einzelnen Verjüngungsflächen dar, auf denen die Baumartengruppe vorkommt. Minimale bzw. maximale Dichte sind die hochgerechneten Pflanzendichten der Verjüngungsflächen, auf denen die Baumartengruppe am wenigsten dicht bzw. am dichtesten vorkommt (Flächen ohne Vorkommen der Baumartengruppe sind dabei nicht berücksichtigt). Außerdem gilt es zu beachten, dass bei der Verjüngungsinventur zum Forstlichen Gutachten nur Verjüngungsflächen erfasst werden, die mindestens 1.300 Pflanzen je Hektar der Höhenstufe „Ab 20 Zentimeter bis zur maximalen Verbisshöhe“ aufweisen. Spärlicher verjüngte Flächen werden nicht erfasst.