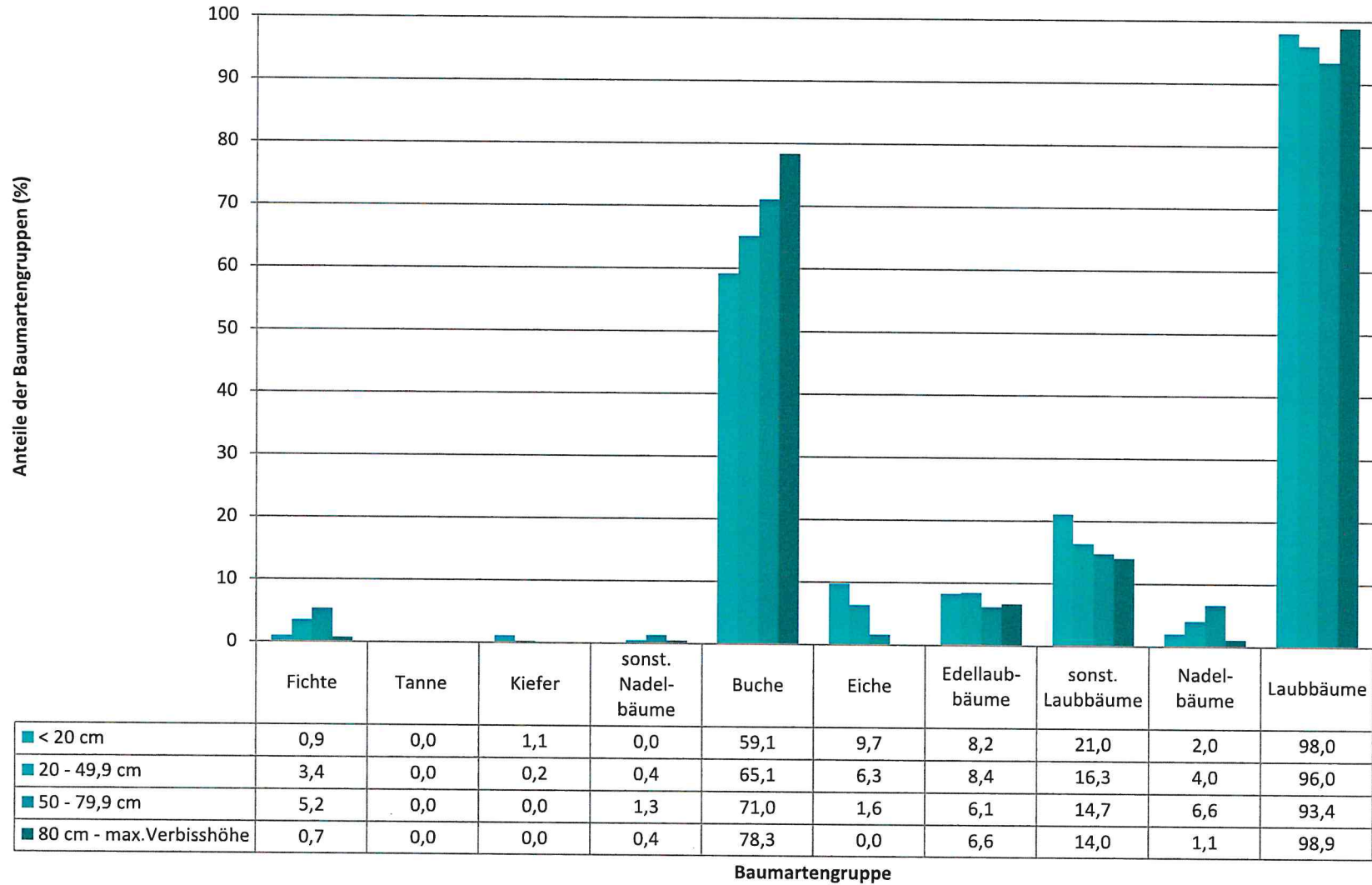


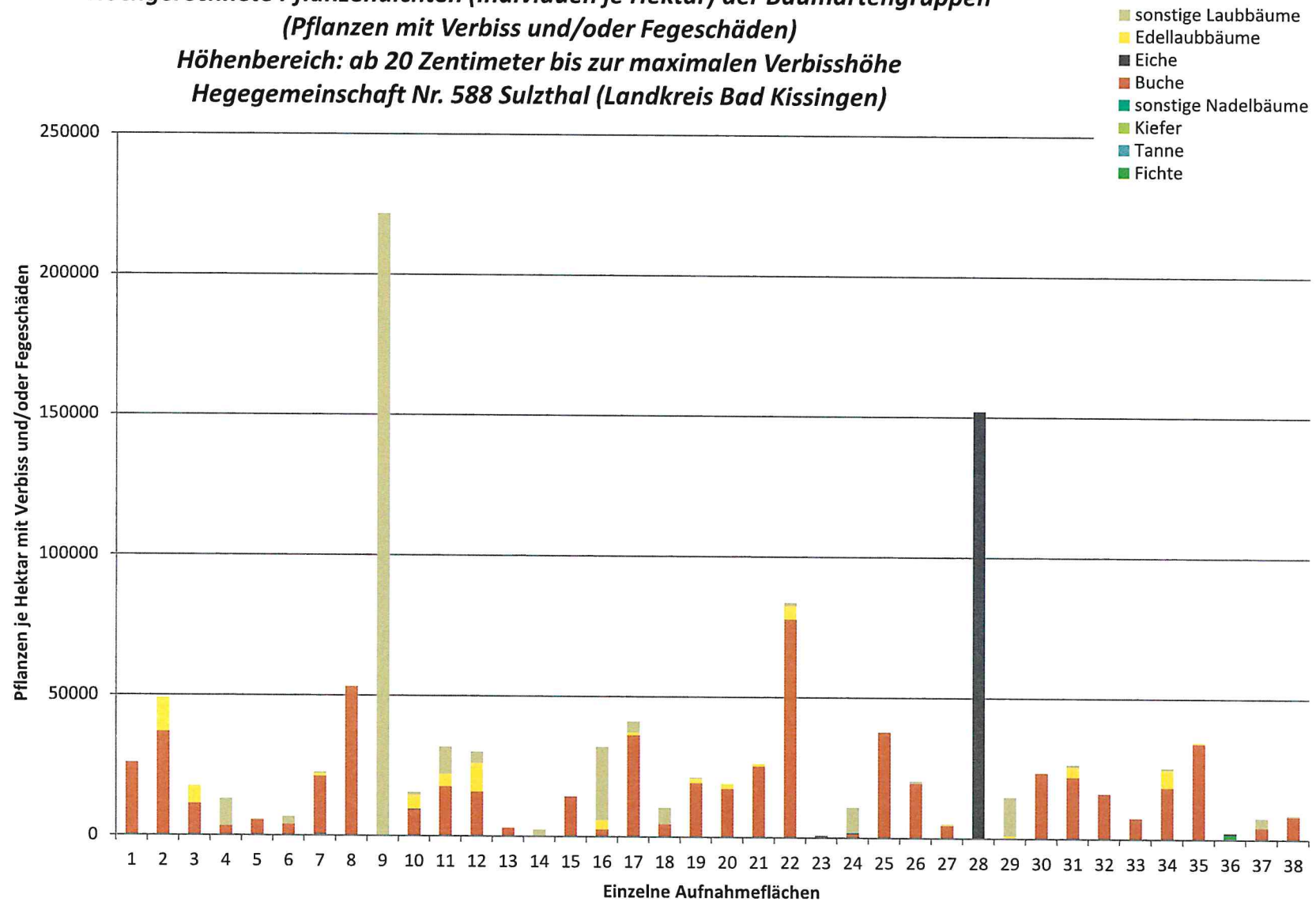
**Anteile der Baumartengruppen in den verschiedenen Höhenstufen
Hegegemeinschaft Nr. 588 Sulzthal (Landkreis Bad Kissingen)**

2018



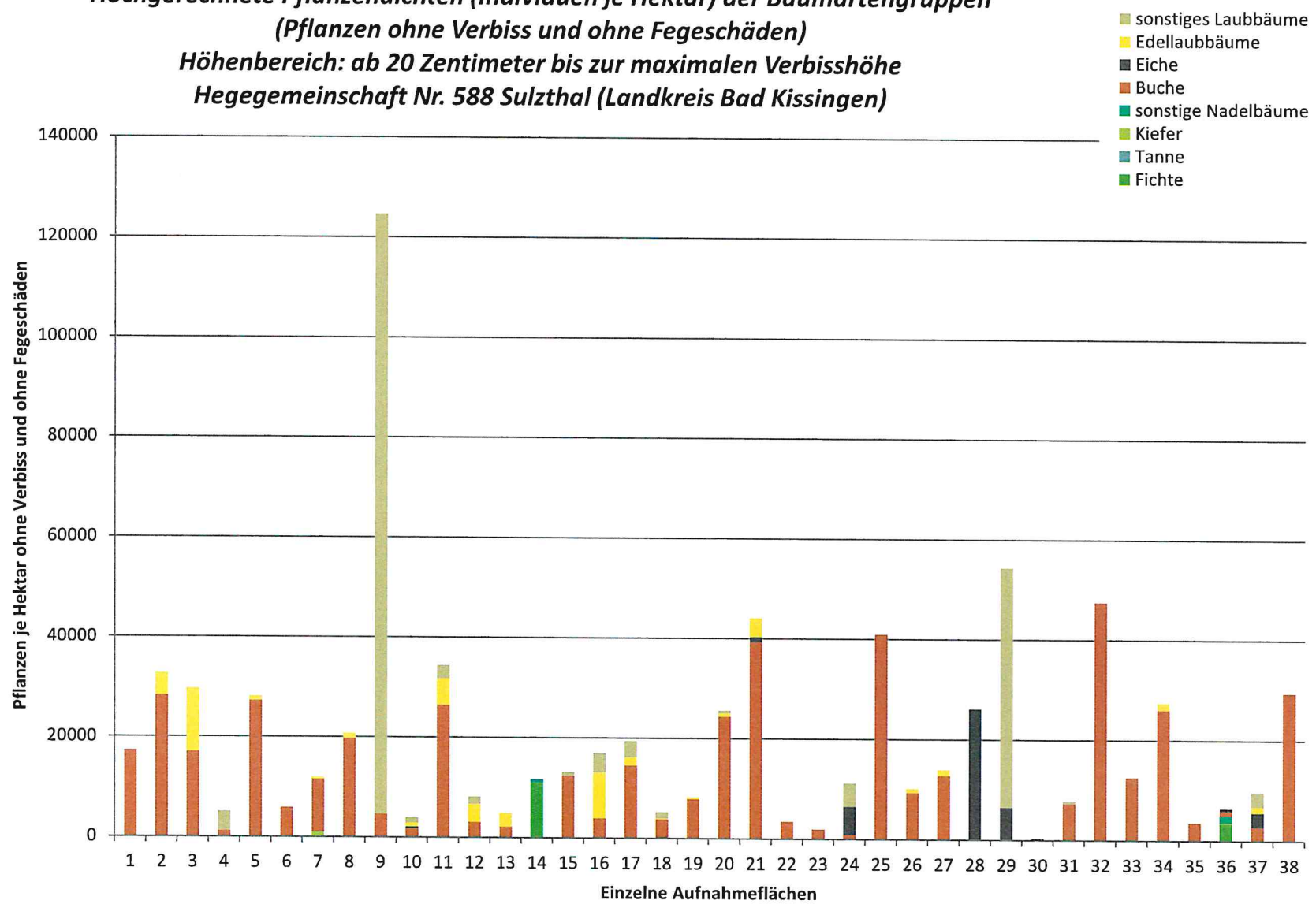
**Hochgerechnete Pflanzendichten (Individuen je Hektar) der Baumartengruppen
(Pflanzen mit Verbiss und/oder Fegeschäden)
Höhenbereich: ab 20 Zentimeter bis zur maximalen Verbisshöhe
Hegegemeinschaft Nr. 588 Sulzthal (Landkreis Bad Kissingen)**

2018



**Hochgerechnete Pflanzendichten (Individuen je Hektar) der Baumartengruppen
(Pflanzen ohne Verbiss und ohne Fegeschäden)
Höhenbereich: ab 20 Zentimeter bis zur maximalen Verbisshöhe
Hegegemeinschaft Nr. 588 Sulzthal (Landkreis Bad Kissingen)**

2018



**Anteile der Baumartengruppen in den verschiedenen Höhenstufen
Verteilung der Pflanzen ab 20 Zentimeter bis zur maximalen Verbisshöhe auf drei Höhenstufen
Hegegemeinschaft Nr. 588 Sulzthal (Landkreis Bad Kissingen)**

2018

Baumartengruppe	Aufgenommene Pflanzen insgesamt						Pflanzen ohne Verbiss und ohne Fegeschaden						Pflanzen mit Verbiss und/oder Fegeschaden					
	20 - 49,9 cm		50 - 79,9 cm		80 cm - max. Verbisshöhe		20 - 49,9 cm		50 - 79,9 cm		80 cm - max. Verbisshöhe		20 - 49,9 cm		50 - 79,9 cm		80 cm - max. Verbisshöhe	
	Anzahl	Anteil (%)	Anzahl	Anteil (%)	Anzahl	Anteil (%)	Anzahl	Anteil (%)	Anzahl	Anteil (%)	Anzahl	Anteil (%)	Anzahl	Anteil (%)	Anzahl	Anteil (%)	Anzahl	Anteil (%)
Fichte	60	3,4	43	5,2	2	0,7	53	88,3	35	81,4	2	100	7	11,7	8	18,6	0	0
Tanne	0	0	0	0	0	0	0	0	0	0	0	0	0	0	0	0	0	0
Kiefer	4	0,2	0	0	0	0	3	75	0	0	0	0	1	25	0	0	0	0
Sonstiges Nadelholz	7	0,4	11	1,3	1	0,4	7	100	7	63,6	1	100	0	0	4	36,4	0	0
Nadelholz gesamt	71	4	54	6,6	3	1,1	63	88,7	42	77,8	3	100	8	11,3	12	22,2	0	0
Buche	1143	65,1	583	71	213	78,3	555	48,6	218	37,4	104	48,8	588	51,4	365	62,6	109	51,2
Eiche	110	6,3	13	1,6	0	0	54	49,1	1	7,7	0	0	56	50,9	12	92,3	0	0
Edellaubholz	147	8,4	50	6,1	18	6,6	79	53,7	19	38	8	44,4	68	46,3	31	62	10	55,6
Sonstiges Laubholz	286	16,3	121	14,7	38	14	125	43,7	23	19	5	13,2	161	56,3	98	81	33	86,8
Laubholz gesamt	1686	96	767	93,4	269	98,9	813	48,2	261	34	117	43,5	873	51,8	506	66	152	56,5
Alle Baumarten	1757	100	821	100	272	100	876	49,9	303	36,9	120	44,1	881	50,1	518	63,1	152	55,9

**Hochgerechnete Pflanzendichten (Individuen je Hektar) der Baumartengruppen
Verjüngungspflanzen ab 20 Zentimeter Höhe bis zur maximalen Verbisshöhe
Hegegemeinschaft Nr. 588 Sulzthal (Landkreis Bad Kissingen)**

2018

Baumartengruppe	Pflanzen insgesamt				Pflanzen ohne Verbiss und ohne Fegeschaden				Pflanzen mit Verbiss und/oder Fegeschaden			
	<i>Individuen je Hektar</i>				<i>Individuen je Hektar</i>				<i>Individuen je Hektar</i>			
	<i>arithmet. Mittel</i>	<i>Median</i>	<i>minimale Dichte</i>	<i>maximale Dichte</i>	<i>arithmet. Mittel</i>	<i>Median</i>	<i>minimale Dichte</i>	<i>maximale Dichte</i>	<i>arithmet. Mittel</i>	<i>Median</i>	<i>minimale Dichte</i>	<i>maximale Dichte</i>
Fichte	3403	460	208	11024	2969	208	0	11024	434	168	0	1543
Tanne	0	0	0	0	0	0	0	0	0	0	0	0
Kiefer	427	241	119	921	347	119	0	921	80	0	0	241
Sonst. Nadelholz	1230	1230	561	1899	992	992	561	1424	237	237	0	475
Nadelholz gesamt	3459	859	208	11585	2978	564	0	11585	481	205	0	2018
Buche	30617	28380	1068	81282	13450	9323	319	47503	17167	15795	0	77799
Eiche	24447	1854	241	178177	5327	1854	0	26133	19120	180	0	152044
Edellaubholz	4634	2381	79	18920	2079	905	0	12613	2554	921	0	11960
Sonst. Laubholz	19062	1367	119	341683	7219	456	0	120051	11843	1033	0	221632
Laubholz gesamt	49939	36110	1899	346301	20007	12849	0	124668	29932	19659	475	221632
Alle Baumarten	50485	36292	2964	346301	20477	12849	319	124668	30008	19659	988	221632

Bei der Beurteilung der hochgerechneten durchschnittlichen Pflanzendichten in der Hegegemeinschaft ist unbedingt zu beachten, dass die arithmetischen Mittel durch einzelne sehr individuenreiche Naturverjüngungsflächen (mit über 10.000 Pflanzen je Hektar) stark angehoben werden, während individuenärmere Verjüngungsflächen kaum ins Gewicht fallen. Der Median stellt dagegen die Mitte der errechneten Pflanzendichten der einzelnen Verjüngungsflächen dar, auf denen die Baumartengruppe vorkommt. Minimale bzw. maximale Dichte sind die hochgerechneten Pflanzendichten der Verjüngungsflächen, auf denen die Baumartengruppe am wenigsten dicht bzw. am dichtesten vorkommt (Flächen ohne Vorkommen der Baumartengruppe sind dabei nicht berücksichtigt). Außerdem gilt es zu beachten, dass bei der Verjüngungsinventur zum Forstlichen Gutachten nur Verjüngungsflächen erfasst werden, die mindestens 1.300 Pflanzen je Hektar der Höhenstufe „Ab 20 Zentimeter bis zur maximalen Verbisshöhe“ aufweisen. Spärlicher verjüngte Flächen werden nicht erfasst.