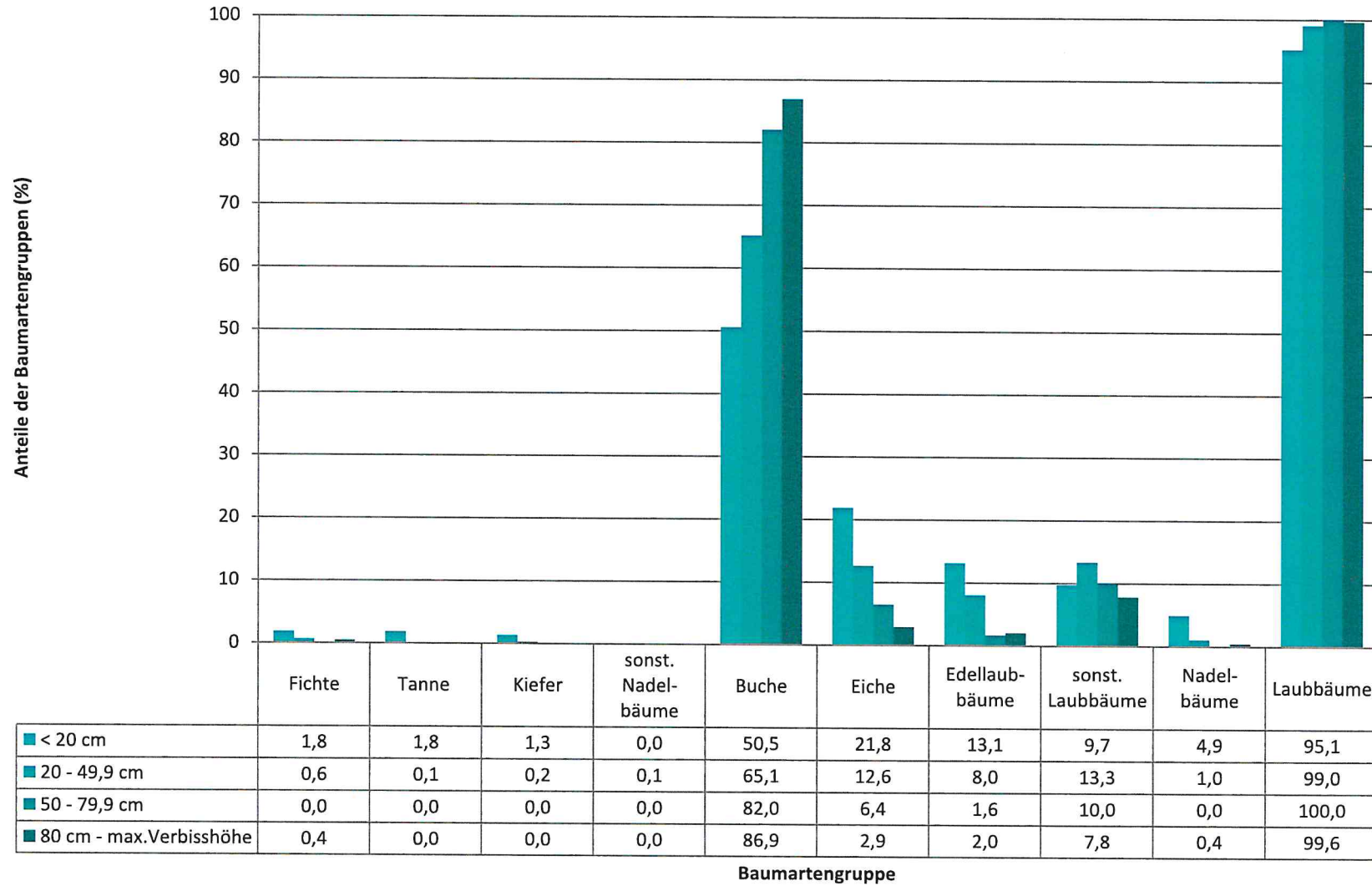


**Anteile der Baumartengruppen in den verschiedenen Höhenstufen
Hezegemeinschaft Nr. 587 Obererthal (Landkreis Bad Kissingen)**

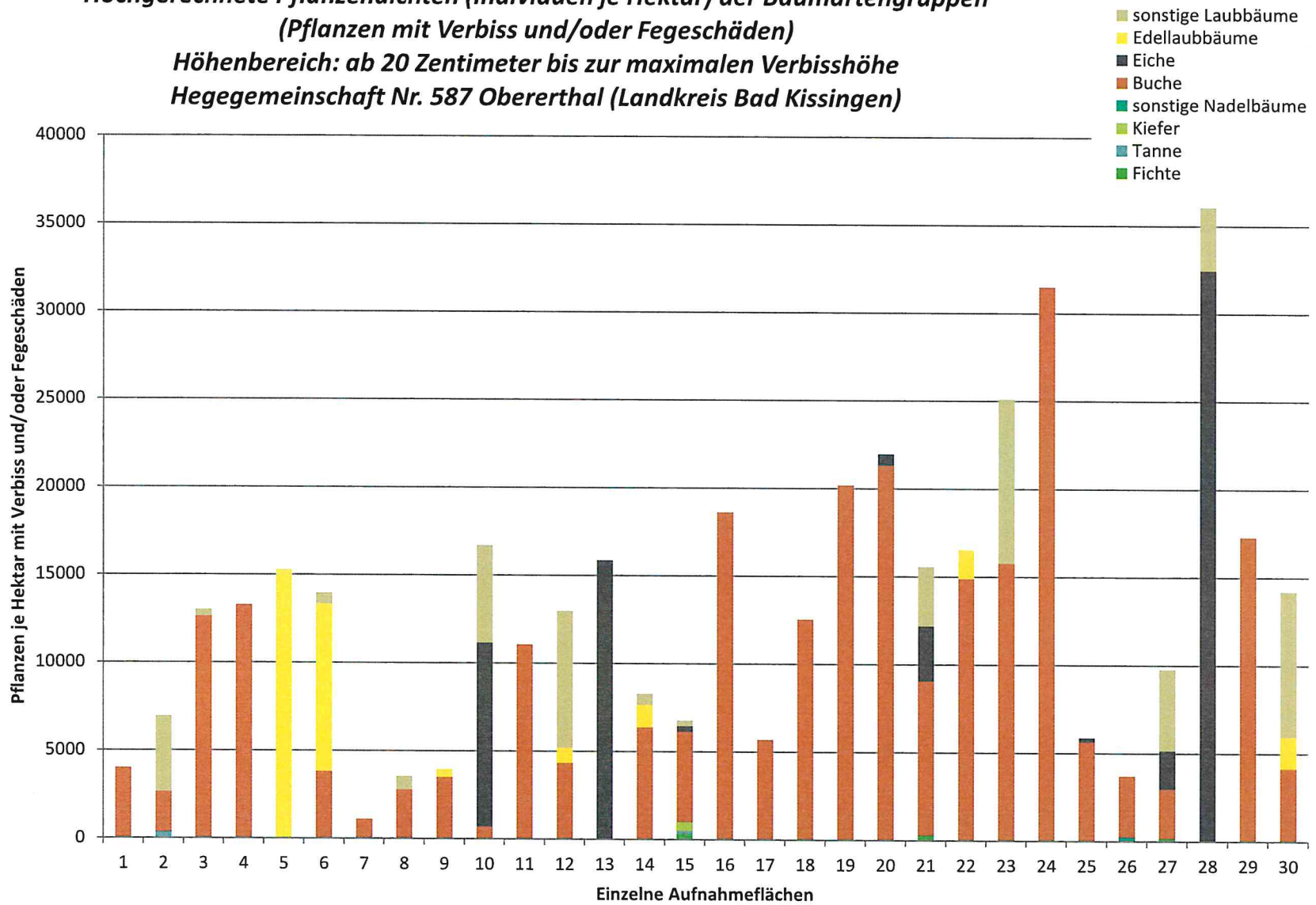
2018



**Hochgerechnete Pflanzendichten (Individuen je Hektar) der Baumartengruppen
(Pflanzen mit Verbiss und/oder Fegeschäden)**

**Höhenbereich: ab 20 Zentimeter bis zur maximalen Verbisshöhe
Hegegemeinschaft Nr. 587 Obererthal (Landkreis Bad Kissingen)**

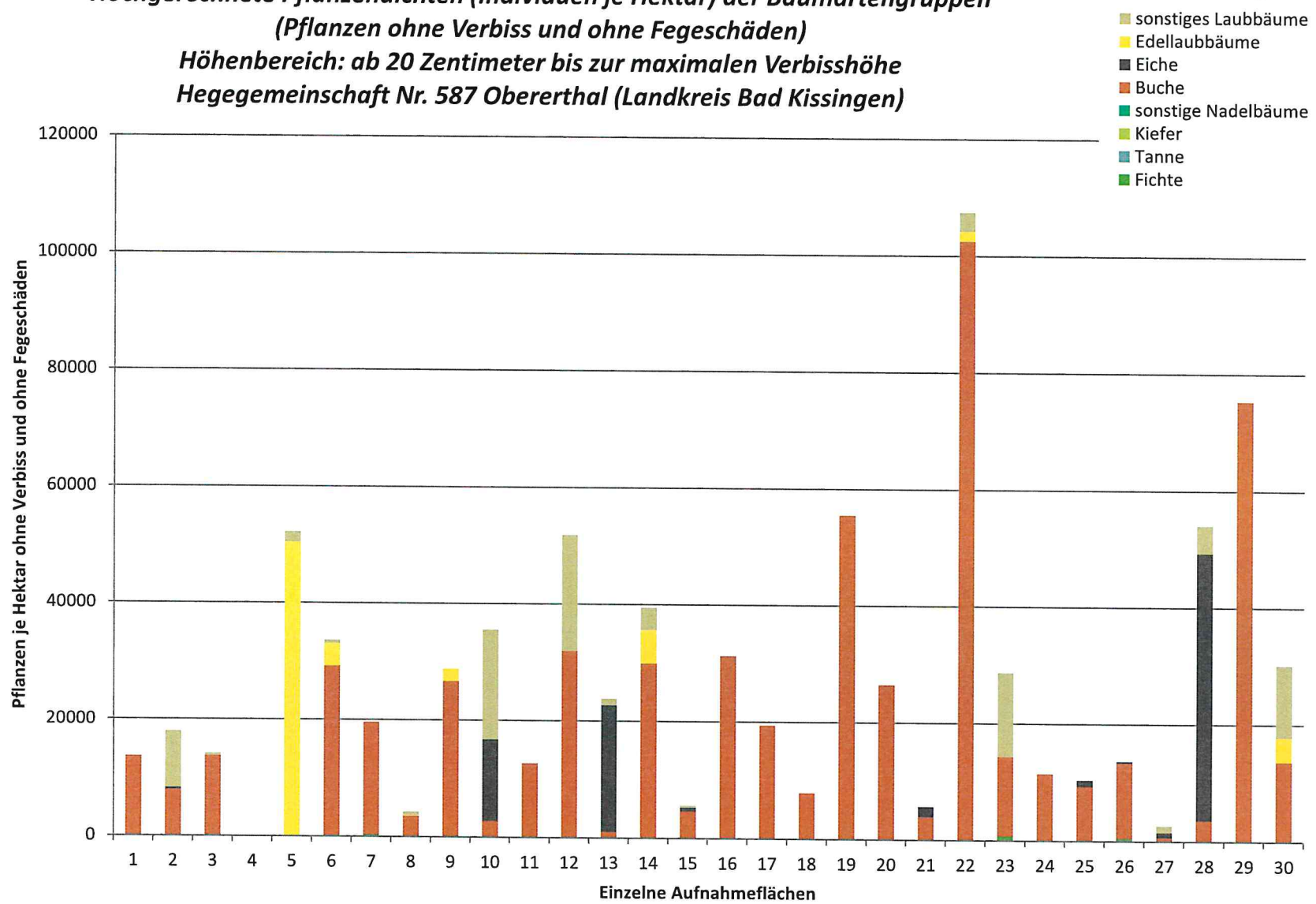
2018



**Hochgerechnete Pflanzendichten (Individuen je Hektar) der Baumartengruppen
(Pflanzen ohne Verbiss und ohne Fegeschäden)**

**Höhenbereich: ab 20 Zentimeter bis zur maximalen Verbisshöhe
Hegegemeinschaft Nr. 587 Obererthal (Landkreis Bad Kissingen)**

2018



Anteile der Baumartengruppen in den verschiedenen Höhenstufen
Verteilung der Pflanzen ab 20 Zentimeter bis zur maximalen Verbisshöhe auf drei Höhenstufen
Hegegemeinschaft Nr. 587 Obererthal (Landkreis Bad Kissingen)

2018

Baumartengruppe	Aufgenommene Pflanzen insgesamt						Pflanzen ohne Verbiss und ohne Fegeschaden						Pflanzen mit Verbiss und/oder Fegeschaden					
	20 - 49,9 cm		50 - 79,9 cm		80 cm - max. Verbisshöhe		20 - 49,9 cm		50 - 79,9 cm		80 cm - max. Verbisshöhe		20 - 49,9 cm		50 - 79,9 cm		80 cm - max. Verbisshöhe	
	Anzahl	Anteil (%)	Anzahl	Anteil (%)	Anzahl	Anteil (%)	Anzahl	Anteil (%)	Anzahl	Anteil (%)	Anzahl	Anteil (%)	Anzahl	Anteil (%)	Anzahl	Anteil (%)	Anzahl	Anteil (%)
Fichte	8	0,6	0	0	1	0,4	5	62,5	0	0	0	0	3	37,5	0	0	1	100
Tanne	2	0,1	0	0	0	0	0	0	0	0	0	0	2	100	0	0	0	0
Kiefer	3	0,2	0	0	0	0	0	0	0	0	0	0	3	100	0	0	0	0
Sonstiges Nadelholz	1	0,1	0	0	0	0	0	0	0	0	0	0	1	100	0	0	0	0
Nadelholz gesamt	14	1	0	0	1	0,4	5	35,7	0	0	0	0	9	64,3	0	0	1	100
Buche	901	65,1	511	82	212	86,9	645	71,6	276	54	102	48,1	256	28,4	235	46	110	51,9
Eiche	174	12,6	40	6,4	7	2,9	106	60,9	12	30	3	42,9	68	39,1	28	70	4	57,1
Edellaubholz	110	8	10	1,6	5	2	74	67,3	6	60	5	100	36	32,7	4	40	0	0
Sonstiges Laubholz	184	13,3	62	10	19	7,8	114	62	28	45,2	11	57,9	70	38	34	54,8	8	42,1
Laubholz gesamt	1369	99	623	100	243	99,6	939	68,6	322	51,7	121	49,8	430	31,4	301	48,3	122	50,2
Alle Baumarten	1383	100	623	100	244	100	944	68,3	322	51,7	121	49,6	439	31,7	301	48,3	123	50,4

**Hochgerechnete Pflanzendichten (Individuen je Hektar) der Baumartengruppen
Verjüngungspflanzen ab 20 Zentimeter Höhe bis zur maximalen Verbisshöhe
Hegegemeinschaft Nr. 587 Obererthal (Landkreis Bad Kissingen)**

2018

Baumartengruppe	Pflanzen insgesamt				Pflanzen ohne Verbiss und ohne Fegeschaden				Pflanzen mit Verbiss und/oder Fegeschaden			
	<i>Individuen je Hektar</i>				<i>Individuen je Hektar</i>				<i>Individuen je Hektar</i>			
	<i>arithmet. Mittel</i>	<i>Median</i>	<i>minimale Dichte</i>	<i>maximale Dichte</i>	<i>arithmet. Mittel</i>	<i>Median</i>	<i>minimale Dichte</i>	<i>maximale Dichte</i>	<i>arithmet. Mittel</i>	<i>Median</i>	<i>minimale Dichte</i>	<i>maximale Dichte</i>
Fichte	334	283	104	717	223	104	0	717	111	0	0	330
Tanne	248	248	165	331	0	0	0	0	248	248	165	331
Kiefer	495	495	495	495	0	0	0	0	495	495	495	495
Sonst. Nadelholz	231	231	231	231	0	0	0	0	231	231	231	231
Nadelholz gesamt	445	307	104	990	195	52	0	717	250	198	0	990
Buche	28900	20436	1057	117455	20154	13610	0	102567	8746	5634	0	31500
Eiche	15132	2138	231	78127	8610	955	0	45674	6521	1398	0	32453
Edellaubholz	12351	4613	104	65679	8499	2994	0	50384	3852	1463	0	15295
Sonst. Laubholz	8907	3923	660	27658	5808	2554	0	19879	3099	2061	0	9324
Laubholz gesamt	41025	36193	7672	124072	27717	21584	0	107529	13308	13143	1102	36059
Alle Baumarten	41143	36193	7775	124072	27769	21675	0	107529	13375	13143	1102	36059

Bei der Beurteilung der hochgerechneten durchschnittlichen Pflanzendichten in der Hegegemeinschaft ist unbedingt zu beachten, dass die arithmetischen Mittel durch einzelne sehr individuenreiche Naturverjüngungsflächen (mit über 10.000 Pflanzen je Hektar) stark angehoben werden, während individuenärmere Verjüngungsflächen kaum ins Gewicht fallen. Der Median stellt dagegen die Mitte der errechneten Pflanzendichten der einzelnen Verjüngungsflächen dar, auf denen die Baumartengruppe vorkommt. Minimale bzw. maximale Dichte sind die hochgerechneten Pflanzendichten der Verjüngungsflächen, auf denen die Baumartengruppe am wenigsten dicht bzw. am dichtesten vorkommt (Flächen ohne Vorkommen der Baumartengruppe sind dabei nicht berücksichtigt). Außerdem gilt es zu beachten, dass bei der Verjüngungsinventur zum Forstlichen Gutachten nur Verjüngungsflächen erfasst werden, die mindestens 1.300 Pflanzen je Hektar der Höhenstufe „Ab 20 Zentimeter bis zur maximalen Verbisshöhe“ aufweisen. Spärlicher verjüngte Flächen werden nicht erfasst.