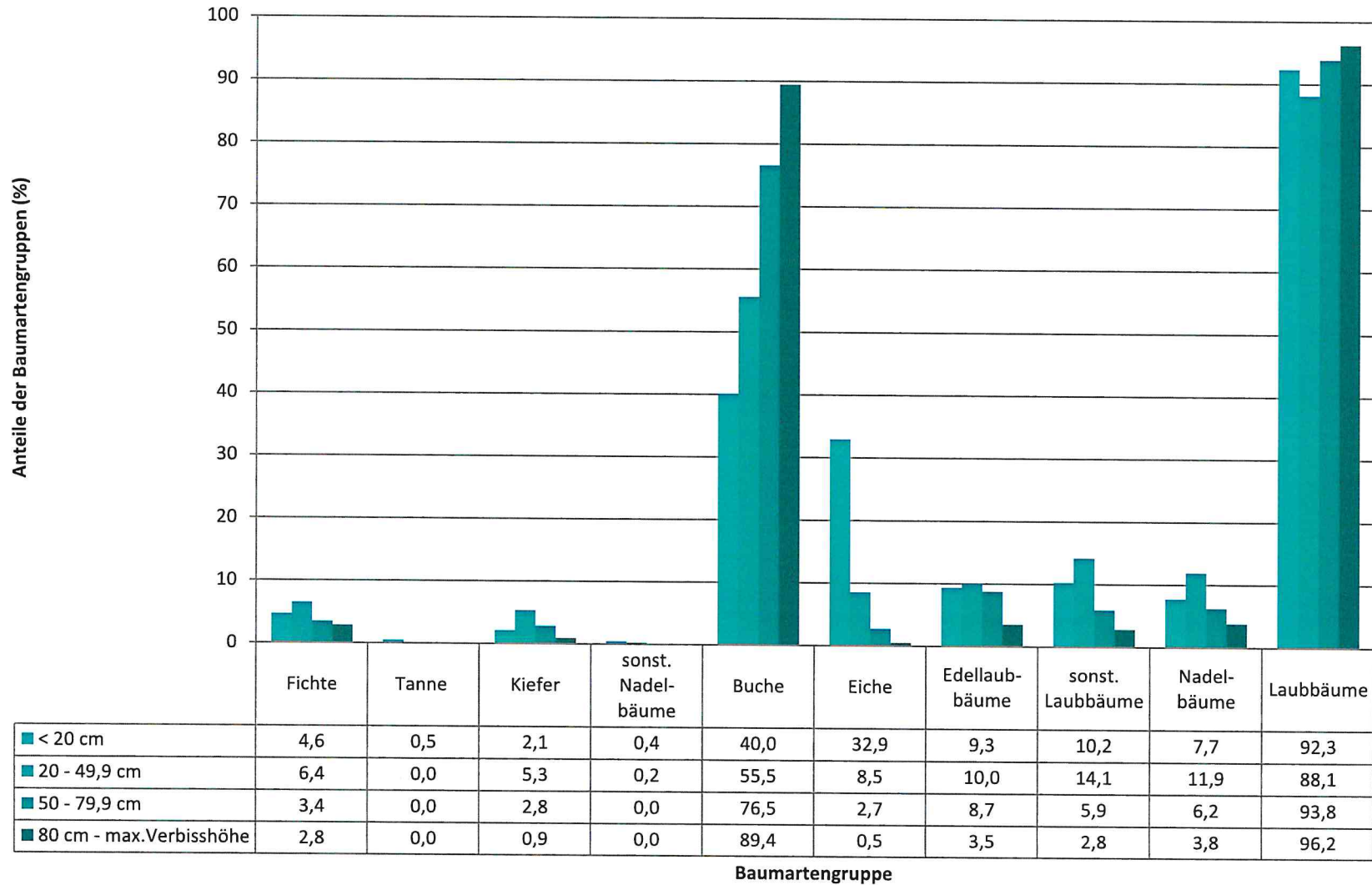


**Anteile der Baumartengruppen in den verschiedenen Höhenstufen
Hegegemeinschaft Nr. 586 Bad Kissingen (Landkreis Bad Kissingen)**

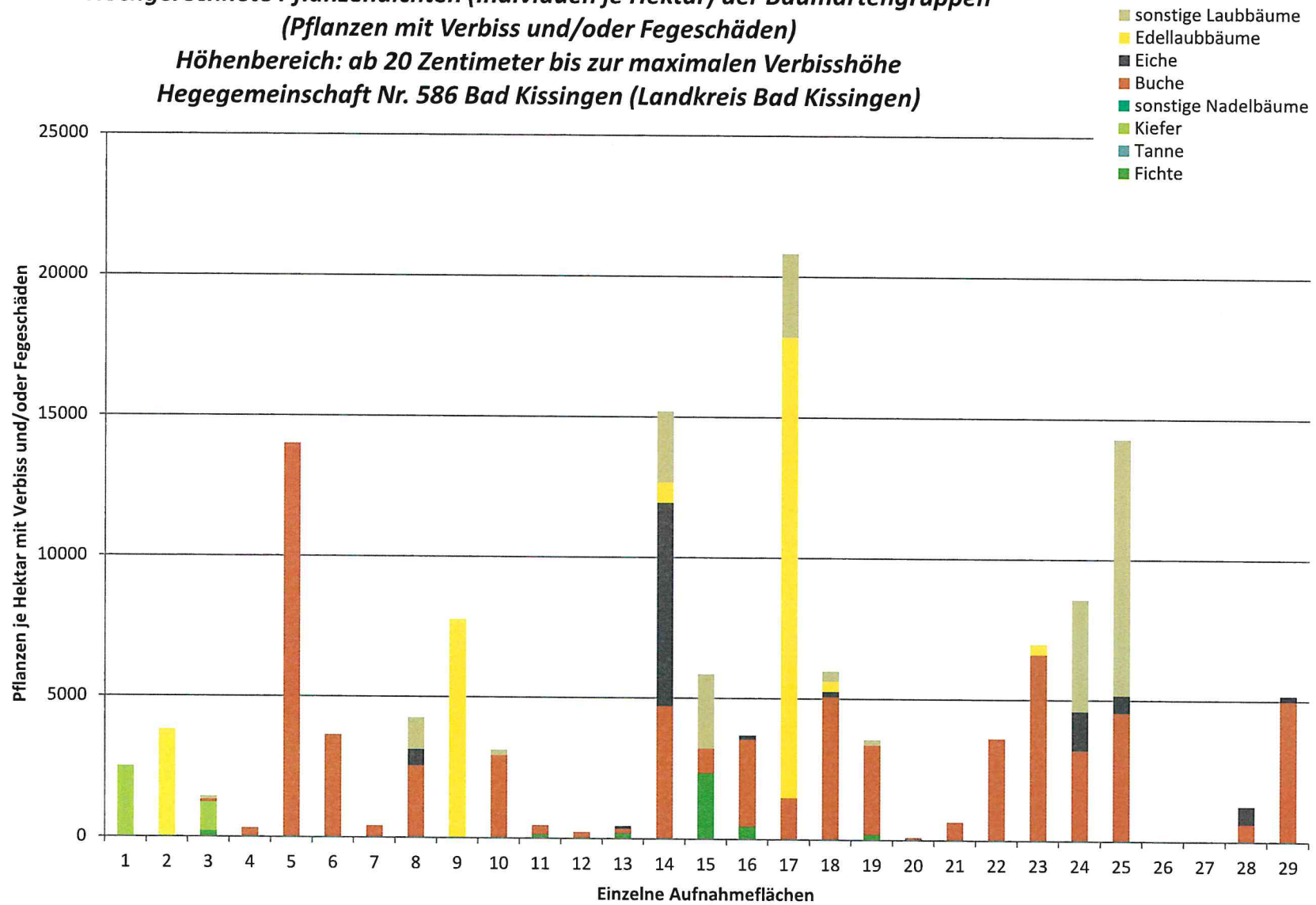
2018



**Hochgerechnete Pflanzendichten (Individuen je Hektar) der Baumartengruppen
(Pflanzen mit Verbiss und/oder Fegeschäden)**

**Höhenbereich: ab 20 Zentimeter bis zur maximalen Verbisshöhe
Hegegemeinschaft Nr. 586 Bad Kissingen (Landkreis Bad Kissingen)**

2018

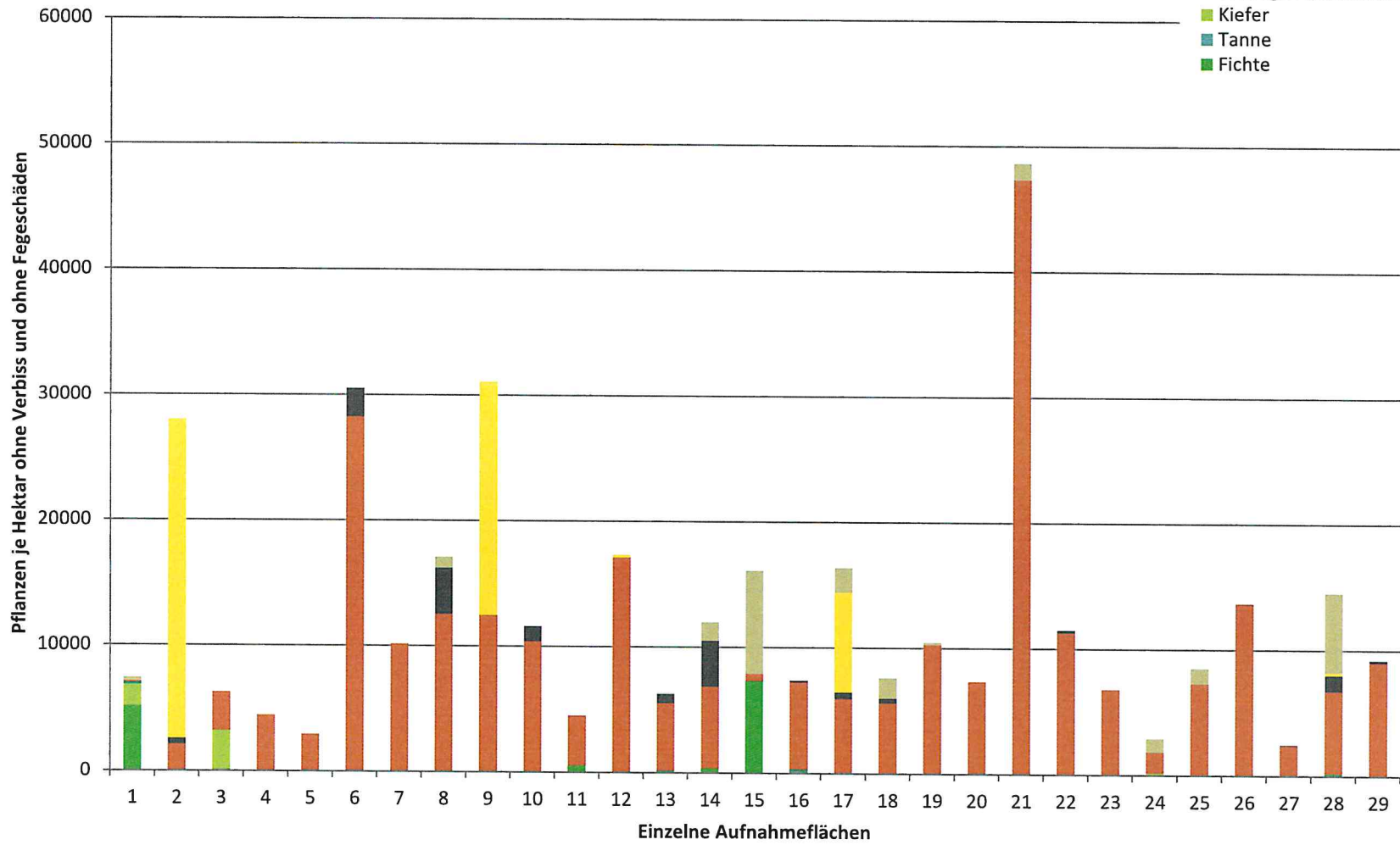


**Hochgerechnete Pflanzendichten (Individuen je Hektar) der Baumartengruppen
(Pflanzen ohne Verbiss und ohne Fegeschäden)**

**Höhenbereich: ab 20 Zentimeter bis zur maximalen Verbisshöhe
Hegegemeinschaft Nr. 586 Bad Kissingen (Landkreis Bad Kissingen)**

2018

- sonstiges Laubbäume
- Edellaubbäume
- Eiche
- Buche
- sonstige Nadelbäume
- Kiefer
- Tanne
- Fichte



Anteile der Baumartengruppen in den verschiedenen Höhenstufen
Verteilung der Pflanzen ab 20 Zentimeter bis zur maximalen Verbisshöhe auf drei Höhenstufen
Hegegemeinschaft Nr. 586 Bad Kissingen (Landkreis Bad Kissingen)

2018

Baumartengruppe	Aufgenommene Pflanzen insgesamt						Pflanzen ohne Verbiss und ohne Fegeschaden						Pflanzen mit Verbiss und/oder Fegeschaden					
	20 - 49,9 cm		50 - 79,9 cm		80 cm - max. Verbisshöhe		20 - 49,9 cm		50 - 79,9 cm		80 cm - max. Verbisshöhe		20 - 49,9 cm		50 - 79,9 cm		80 cm - max. Verbisshöhe	
	Anzahl	Anteil (%)	Anzahl	Anteil (%)	Anzahl	Anteil (%)	Anzahl	Anteil (%)	Anzahl	Anteil (%)	Anzahl	Anteil (%)	Anzahl	Anteil (%)	Anzahl	Anteil (%)	Anzahl	Anteil (%)
Fichte	52	6,4	32	3,4	12	2,8	43	82,7	24	75	11	91,7	9	17,3	8	25	1	8,3
Tanne	0	0	0	0	0	0	0	0	0	0	0	0	0	0	0	0	0	0
Kiefer	43	5,3	26	2,8	4	0,9	30	69,8	11	42,3	3	75	13	30,2	15	57,7	1	25
Sonstiges Nadelholz	2	0,2	0	0	0	0	2	100	0	0	0	0	0	0	0	0	0	0
Nadelholz gesamt	97	11,9	58	6,2	16	3,8	75	77,3	35	60,3	14	87,5	22	22,7	23	39,7	2	12,5
Buche	453	55,5	714	76,5	381	89,4	367	81	528	73,9	336	88,2	86	19	186	26,1	45	11,8
Eiche	69	8,5	25	2,7	2	0,5	45	65,2	11	44	0	0	24	34,8	14	56	2	100
Edellaubholz	82	10	81	8,7	15	3,5	52	63,4	53	65,4	10	66,7	30	36,6	28	34,6	5	33,3
Sonstiges Laubholz	115	14,1	55	5,9	12	2,8	66	57,4	22	40	7	58,3	49	42,6	33	60	5	41,7
Laubholz gesamt	719	88,1	875	93,8	410	96,2	530	73,7	614	70,2	353	86,1	189	26,3	261	29,8	57	13,9
Alle Baumarten	816	100	933	100	426	100	605	74,1	649	69,6	367	86,2	211	25,9	284	30,4	59	13,8

**Hochgerechnete Pflanzendichten (Individuen je Hektar) der Baumartengruppen
Verjüngungspflanzen ab 20 Zentimeter Höhe bis zur maximalen Verbisshöhe
Hegegemeinschaft Nr. 586 Bad Kissingen (Landkreis Bad Kissingen)**

2018

Baumartengruppe	Pflanzen insgesamt				Pflanzen ohne Verbiss und ohne Fegeschaden				Pflanzen mit Verbiss und/oder Fegeschaden			
	<i>Individuen je Hektar</i>				<i>Individuen je Hektar</i>				<i>Individuen je Hektar</i>			
	<i>arithmet. Mittel</i>	<i>Median</i>	<i>minimale Dichte</i>	<i>maximale Dichte</i>	<i>arithmet. Mittel</i>	<i>Median</i>	<i>minimale Dichte</i>	<i>maximale Dichte</i>	<i>arithmet. Mittel</i>	<i>Median</i>	<i>minimale Dichte</i>	<i>maximale Dichte</i>
Fichte	1942	363	187	9652	1555	210	0	7312	388	181	0	2340
Tanne	0	0	0	0	0	0	0	0	0	0	0	0
Kiefer	2830	4118	153	4220	1652	1715	153	3088	1178	1029	0	2506
Sonst. Nadelholz	140	140	132	148	140	140	132	148	0	0	0	0
Nadelholz gesamt	2625	513	153	9652	1923	329	0	7312	702	184	0	2506
Buche	11363	10685	132	47996	9035	6793	132	47338	2328	877	0	14007
Eiche	1710	608	33	10860	974	424	0	3697	736	148	0	7240
Edellaubholz	9105	367	64	29285	5839	210	0	25465	3266	367	0	16351
Sonst. Laubholz	3412	1991	91	10822	1754	1143	0	8190	1658	279	0	9113
Laubholz gesamt	16720	13825	396	49311	12197	9191	396	48653	4523	3363	0	20811
Alle Baumarten	17626	14361	2448	49311	12860	10125	2448	48653	4765	3618	0	20811

Bei der Beurteilung der hochgerechneten durchschnittlichen Pflanzendichten in der Hegegemeinschaft ist unbedingt zu beachten, dass die arithmetischen Mittel durch einzelne sehr individuenreiche Naturverjüngungsflächen (mit über 10.000 Pflanzen je Hektar) stark angehoben werden, während individuenärmere Verjüngungsflächen kaum ins Gewicht fallen. Der Median stellt dagegen die Mitte der errechneten Pflanzendichten der einzelnen Verjüngungsflächen dar, auf denen die Baumartengruppe vorkommt. Minimale bzw. maximale Dichte sind die hochgerechneten Pflanzendichten der Verjüngungsflächen, auf denen die Baumartengruppe am wenigsten dicht bzw. am dichtesten vorkommt (Flächen ohne Vorkommen der Baumartengruppe sind dabei nicht berücksichtigt). Außerdem gilt es zu beachten, dass bei der Verjüngungsinventur zum Forstlichen Gutachten nur Verjüngungsflächen erfasst werden, die mindestens 1.300 Pflanzen je Hektar der Höhenstufe „Ab 20 Zentimeter bis zur maximalen Verbisshöhe“ aufweisen. Spärlicher verjüngte Flächen werden nicht erfasst.