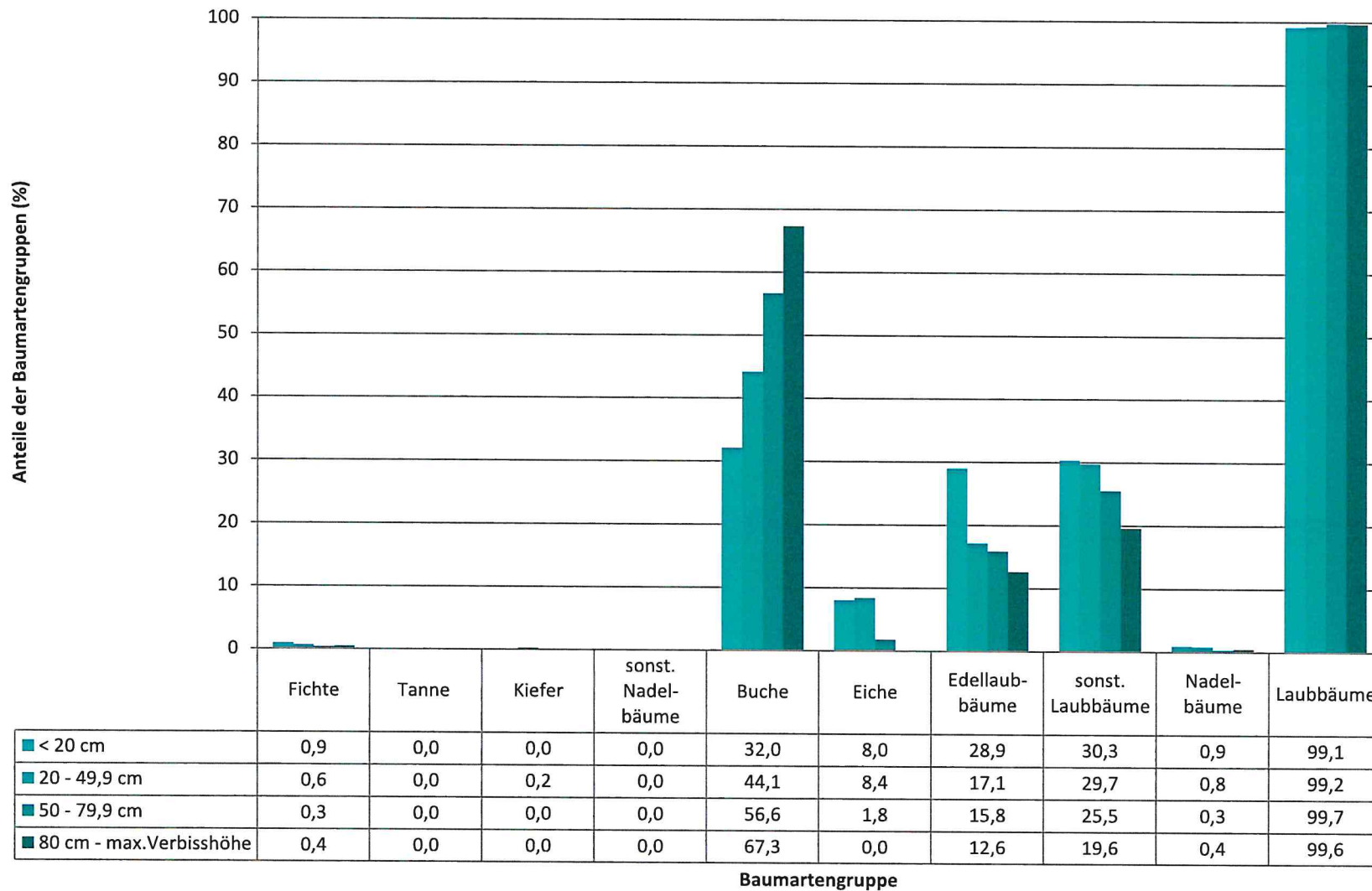


**Anteile der Baumartengruppen in den verschiedenen Höhenstufen
Hegegemeinschaft Nr. 585 Arnshausen (Landkreis Bad Kissingen)**

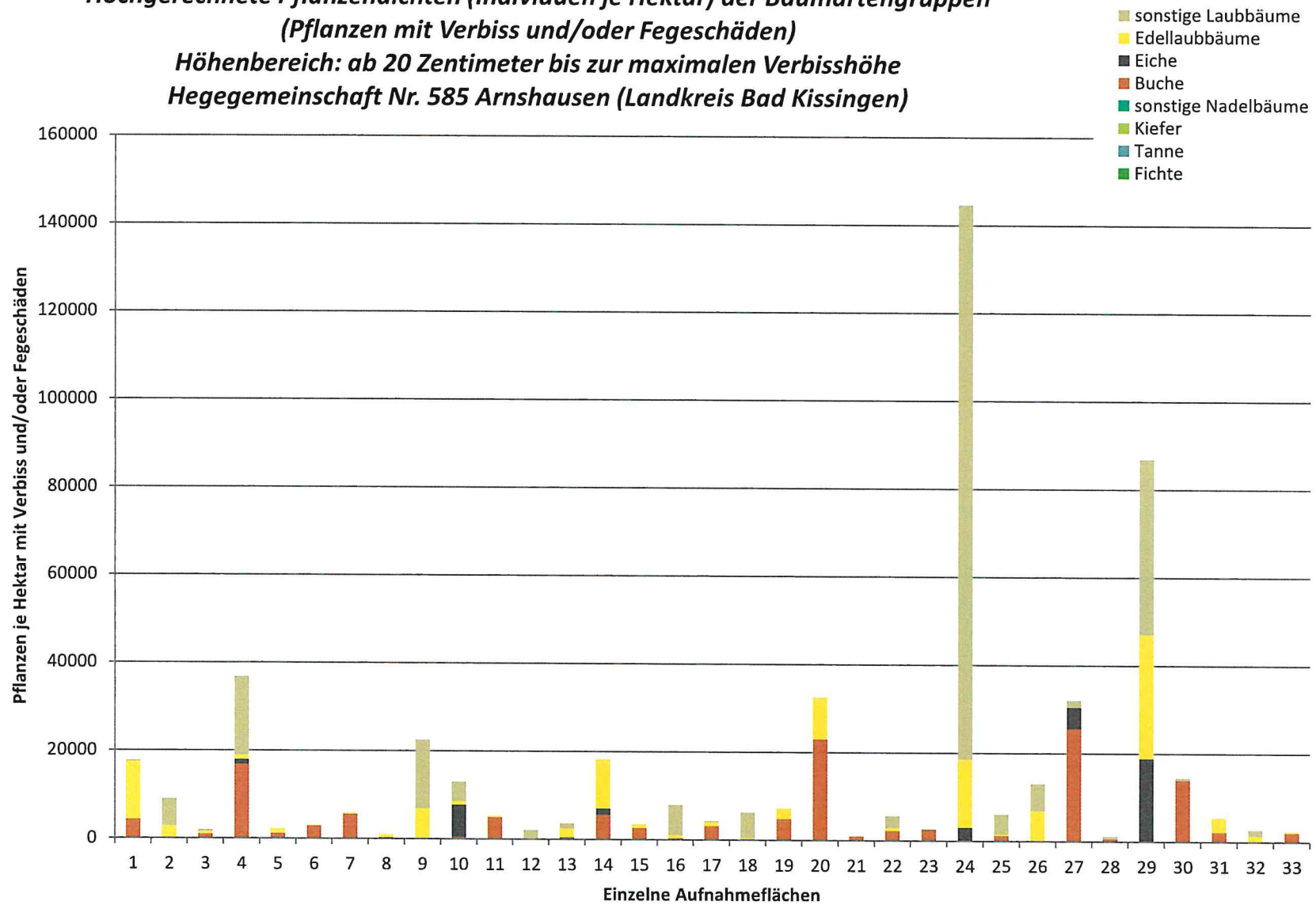
2018



**Hochgerechnete Pflanzendichten (Individuen je Hektar) der Baumartengruppen
(Pflanzen mit Verbiss und/oder Fegeschäden)**

**Höhenbereich: ab 20 Zentimeter bis zur maximalen Verbisshöhe
Hegegemeinschaft Nr. 585 Arnshausen (Landkreis Bad Kissingen)**

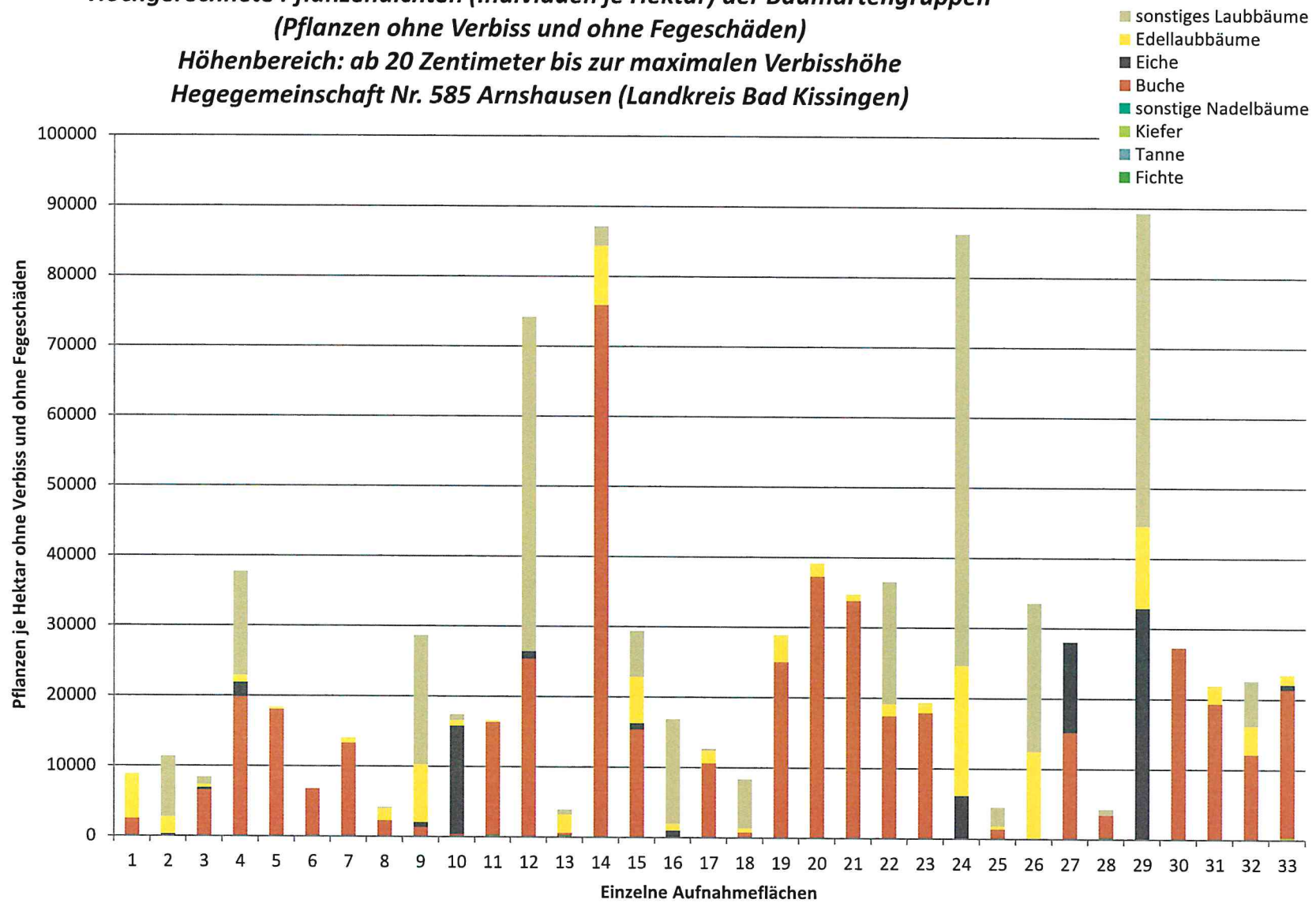
2018



**Hochgerechnete Pflanzendichten (Individuen je Hektar) der Baumartengruppen
(Pflanzen ohne Verbiss und ohne Fegeschäden)**

**Höhenbereich: ab 20 Zentimeter bis zur maximalen Verbisshöhe
Hegegemeinschaft Nr. 585 Arnshausen (Landkreis Bad Kissingen)**

2018



**Anteile der Baumartengruppen in den verschiedenen Höhenstufen
Verteilung der Pflanzen ab 20 Zentimeter bis zur maximalen Verbisshöhe auf drei Höhenstufen
Hegegemeinschaft Nr. 585 Arnshausen (Landkreis Bad Kissingen)**

2018

Baumartengruppe	Aufgenommene Pflanzen insgesamt						Pflanzen ohne Verbiss und ohne Fegeschaden						Pflanzen mit Verbiss und/oder Fegeschaden					
	20 - 49,9 cm		50 - 79,9 cm		80 cm - max. Verbisshöhe		20 - 49,9 cm		50 - 79,9 cm		80 cm - max. Verbisshöhe	20 - 49,9 cm		50 - 79,9 cm		80 cm - max. Verbisshöhe		
	Anzahl	Anteil (%)	Anzahl	Anteil (%)	Anzahl	Anteil (%)	Anzahl	Anteil (%)	Anzahl	Anteil (%)	Anzahl	Anteil (%)	Anzahl	Anteil (%)	Anzahl	Anteil (%)	Anzahl	Anteil (%)
Fichte	8	0,6	2	0,3	2	0,4	3	37,5	2	100	2	100	5	62,5	0	0	0	0
Tanne	0	0	0	0	0	0	0	0	0	0	0	0	0	0	0	0	0	0
Kiefer	2	0,2	0	0	0	0	1	50	0	0	0	0	1	50	0	0	0	0
Sonstiges Nadelholz	0	0	0	0	0	0	0	0	0	0	0	0	0	0	0	0	0	0
Nadelholz gesamt	10	0,8	2	0,3	2	0,4	4	40	2	100	2	100	6	60	0	0	0	0
Buche	553	44,1	431	56,6	309	67,3	441	79,7	312	72,4	276	89,3	112	20,3	119	27,6	33	10,7
Eiche	105	8,4	14	1,8	0	0	78	74,3	6	42,9	0	0	27	25,7	8	57,1	0	0
Edellaubholz	214	17,1	120	15,8	58	12,6	127	59,3	56	46,7	30	51,7	87	40,7	64	53,3	28	48,3
Sonstiges Laubholz	373	29,7	194	25,5	90	19,6	242	64,9	96	49,5	55	61,1	131	35,1	98	50,5	35	38,9
Laubholz gesamt	1245	99,2	759	99,7	457	99,6	888	71,3	470	61,9	361	79	357	28,7	289	38,1	96	21
Alle Baumarten	1255	100	761	100	459	100	892	71,1	472	62	363	79,1	363	28,9	289	38	96	20,9

**Hochgerechnete Pflanzendichten (Individuen je Hektar) der Baumartengruppen
Verjüngungspflanzen ab 20 Zentimeter Höhe bis zur maximalen Verbisshöhe
Hegegemeinschaft Nr. 585 Arnshausen (Landkreis Bad Kissingen)**

2018

Baumartengruppe	Pflanzen insgesamt				Pflanzen ohne Verbiss und ohne Fegeschaden				Pflanzen mit Verbiss und/oder Fegeschaden			
	<i>Individuen je Hektar</i>				<i>Individuen je Hektar</i>				<i>Individuen je Hektar</i>			
	<i>arithmet. Mittel</i>	<i>Median</i>	<i>minimale Dichte</i>	<i>maximale Dichte</i>	<i>arithmet. Mittel</i>	<i>Median</i>	<i>minimale Dichte</i>	<i>maximale Dichte</i>	<i>arithmet. Mittel</i>	<i>Median</i>	<i>minimale Dichte</i>	<i>maximale Dichte</i>
Fichte	418	360	291	603	269	291	216	301	148	144	0	301
Tanne	0	0	0	0	0	0	0	0	0	0	0	0
Kiefer	243	243	141	345	172	172	0	345	71	71	0	141
Sonst. Nadelholz	0	0	0	0	0	0	0	0	0	0	0	0
Nadelholz gesamt	348	345	141	603	230	291	0	345	117	141	0	301
Buche	19820	18866	330	81491	15396	15225	0	75871	4424	2190	0	25642
Eiche	8487	1016	271	51675	5692	990	0	32884	2796	0	0	18791
Edellaubholz	7441	2460	132	39930	3593	1708	0	18462	3848	904	0	28186
Sonst. Laubholz	21819	6890	132	187697	11614	4603	0	61540	10205	1817	0	126157
Laubholz gesamt	43169	26526	5040	230775	27376	21900	3616	89256	15792	5846	953	144619
Alle Baumarten	43221	26526	5125	230775	27411	21900	3918	89256	15810	5846	953	144619

Bei der Beurteilung der hochgerechneten durchschnittlichen Pflanzendichten in der Hegegemeinschaft ist unbedingt zu beachten, dass die arithmetischen Mittel durch einzelne sehr individuenreiche Naturverjüngungsflächen (mit über 10.000 Pflanzen je Hektar) stark angehoben werden, während individuenärmere Verjüngungsflächen kaum ins Gewicht fallen. Der Median stellt dagegen die Mitte der errechneten Pflanzendichten der einzelnen Verjüngungsflächen dar, auf denen die Baumartengruppe vorkommt. Minimale bzw. maximale Dichte sind die hochgerechneten Pflanzendichten der Verjüngungsflächen, auf denen die Baumartengruppe am wenigsten dicht bzw. am dichtesten vorkommt (Flächen ohne Vorkommen der Baumartengruppe sind dabei nicht berücksichtigt). Außerdem gilt es zu beachten, dass bei der Verjüngungsinventur zum Forstlichen Gutachten nur Verjüngungsflächen erfasst werden, die mindestens 1.300 Pflanzen je Hektar der Höhenstufe „Ab 20 Zentimeter bis zur maximalen Verbisshöhe“ aufweisen. Spärlicher verjüngte Flächen werden nicht erfasst.