

Auswertung der Verjüngungsinventur 2021 für die Hegegemeinschaft 595 - Schondra (Landkreis Bad Kissingen)
 Anzahl der erfassten Verjüngungsflächen: 32, davon ungeschützt: 32, teilweise geschützt: 0, vollständig geschützt: 0

2021

Verjüngungspflanzen ab 20 Zentimeter Höhe bis zur maximalen Verbisshöhe

Baumartengruppe	Aufgenommene Pflanzen insgesamt		Pflanzen ohne Verbiss und ohne Fegeschaden		Pflanzen mit Verbiss und/oder Fegeschaden		Pflanzen mit Leittriebverbiss		Pflanzen mit Verbiss im oberen Drittel		Pflanzen mit Fegeschaden	
	Anzahl	Anteil (%)	Anzahl	Anteil (%)	Anzahl	Anteil (%)	Anzahl	Anteil (%)	Anzahl	Anteil (%)	Anzahl	Anteil (%)
Fichte	840	35	734	87,4	106	12,6	24	2,9	106	12,6	0	0
Tanne	17	0,7	8	47,1	9	52,9	6	35,3	9	52,9	0	0
Kiefer	37	1,5	23	62,2	14	37,8	2	5,4	12	32,4	2	5,4
Sonst. Nadelholz	20	0,8	14	70	6	30	6	30	6	30	2	10
Nadelholz gesamt	914	38,1	779	85,2	135	14,8	38	4,2	133	14,6	4	0,4
Buche	1198	49,9	580	48,4	618	51,6	311	26	618	51,6	1	0,1
Eiche	20	0,8	5	25	15	75	14	70	15	75	0	0
Edellaubholz	180	7,5	105	58,3	75	41,7	55	30,6	75	41,7	0	0
Sonst. Laubholz	88	3,7	56	63,6	32	36,4	12	13,6	32	36,4	0	0
Laubholz gesamt	1486	61,9	746	50,2	740	49,8	392	26,4	740	49,8	1	0,1
Alle Baumarten	2400	100	1525	63,5	875	36,5	430	17,9	873	36,4	5	0,2

Verjüngungspflanzen kleiner 20 Zentimeter Höhe

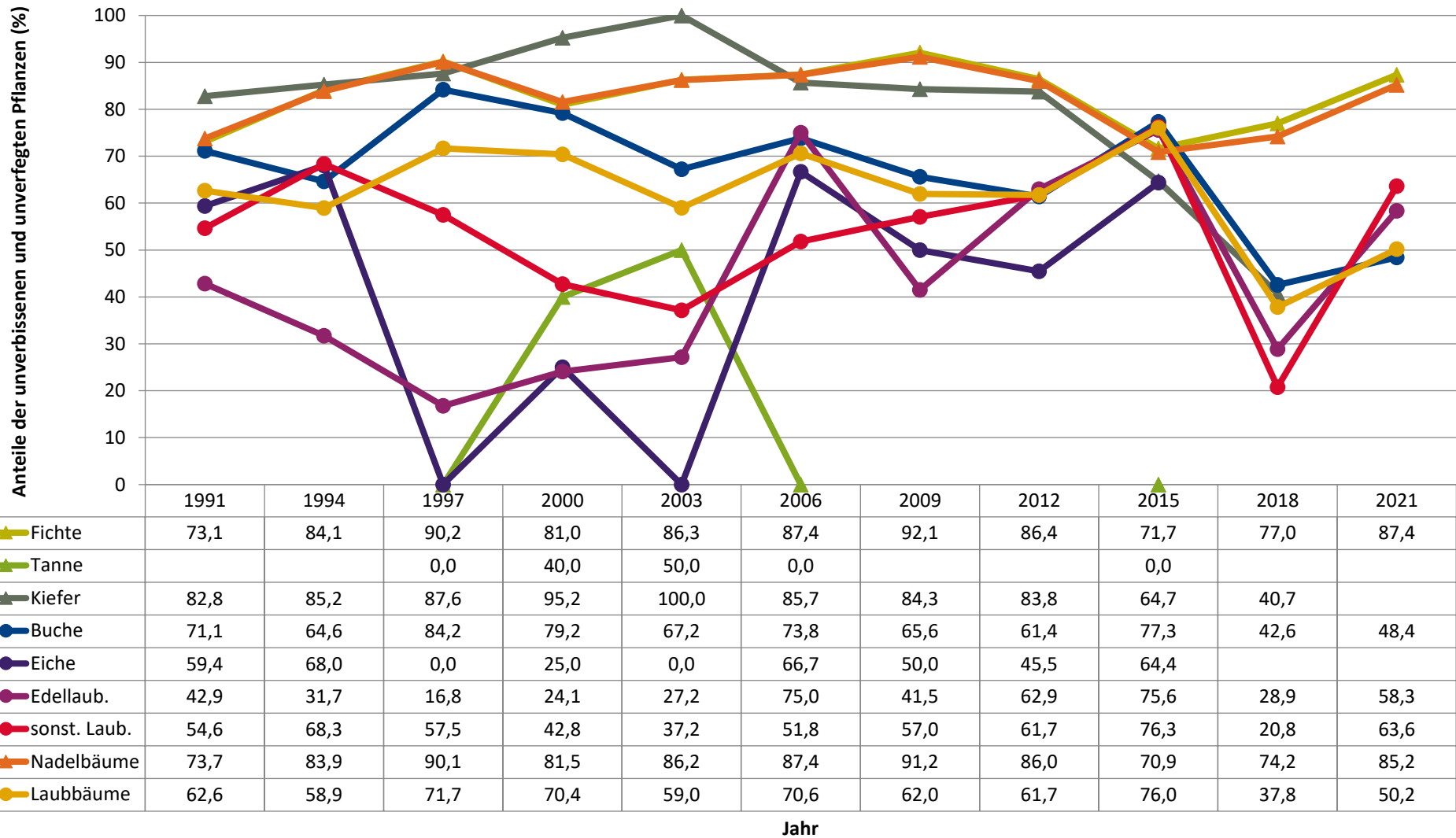
Baumartengruppe	Aufgenommene Pflanzen insgesamt		Pflanzen ohne Verbiss im oberen Drittel		Pflanzen mit Verbiss im oberen Drittel	
	Anzahl	Anteil (%)	Anzahl	Anteil (%)	Anzahl	Anteil (%)
Fichte	110	32,5	107	97,3	3	2,7
Tanne	0	0	0	0	0	0
Kiefer	4	1,2	4	100	0	0
Sonst. Nadelholz	1	0,3	1	100	0	0
Nadelholz gesamt	115	34	112	97,4	3	2,6
Buche	153	45,3	123	80,4	30	19,6
Eiche	12	3,6	4	33,3	8	66,7
Edellaubholz	54	16	45	83,3	9	16,7
Sonst. Laubholz	4	1,2	4	100	0	0
Laubholz gesamt	223	66	176	78,9	47	21,1
Alle Baumarten	338	100	288	85,2	50	14,8

Verjüngungspflanzen über Verbisshöhe (Erhebung von Fegeschäden)

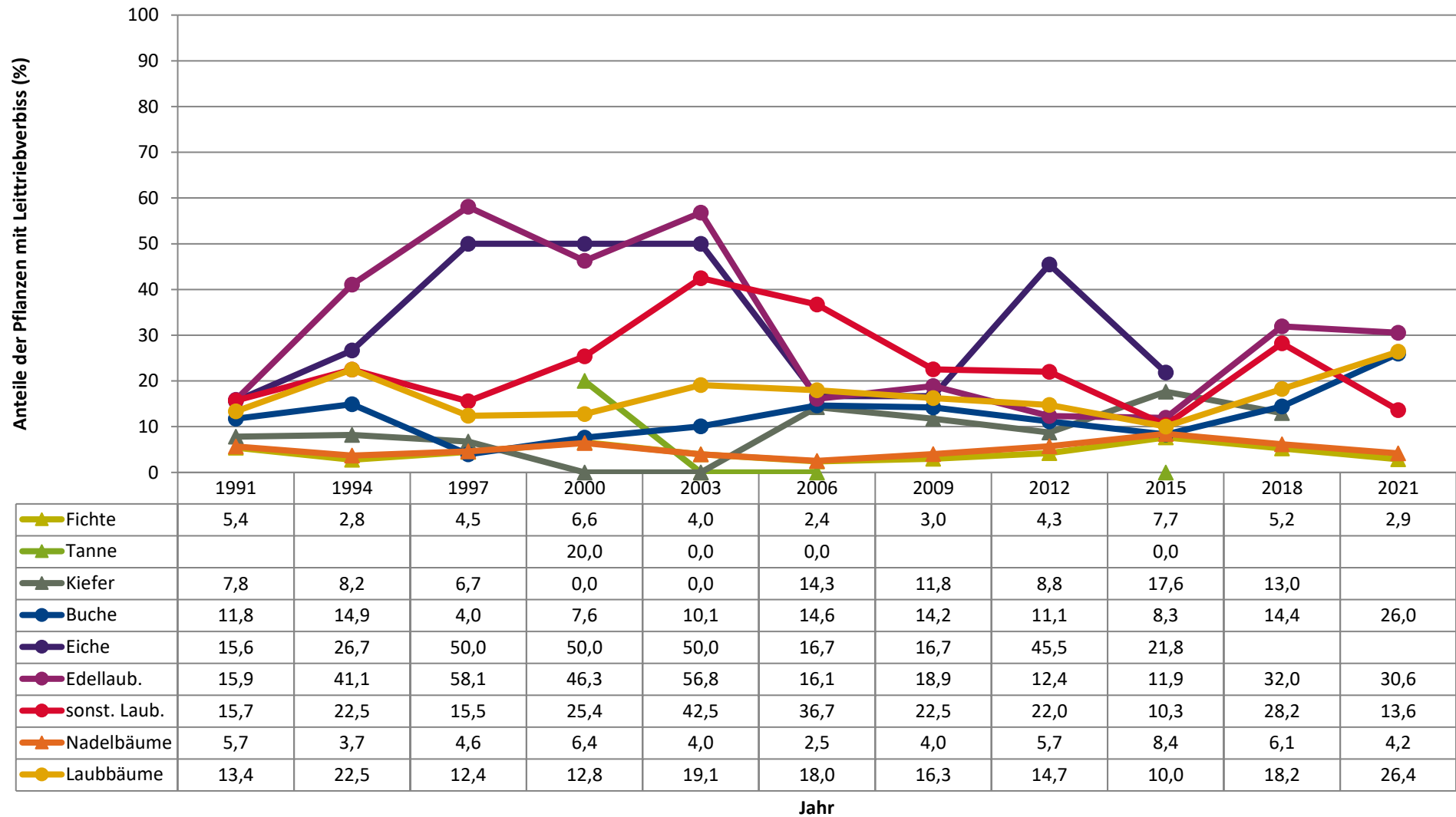
Baumartengruppe	Aufgenommene Pflanzen insgesamt		Pflanzen ohne Fegeschaden		Pflanzen mit Fegeschaden	
	Anzahl	Anteil (%)	Anzahl	Anteil (%)	Anzahl	Anteil (%)
Fichte	223	38,9	221	99,1	2	0,9
Tanne	0	0	0	0	0	0
Kiefer	29	5,1	26	89,7	3	10,3
Sonst. Nadelholz	11	1,9	8	72,7	3	27,3
Nadelholz gesamt	263	45,9	255	97	8	3
Buche	223	38,9	219	98,2	4	1,8
Eiche	1	0,2	1	100	0	0
Edellaubholz	39	6,8	34	87,2	5	12,8
Sonst. Laubholz	47	8,2	42	89,4	5	10,6
Laubholz gesamt	310	54,1	296	95,5	14	4,5
Alle Baumarten	573	100	551	96,2	22	3,8

**Zeitreihe der Anteile der Pflanzen ohne Verbiss und ohne Fegeschäden
Höhenbereich: ab 20 Zentimeter bis zur maximalen Verbisshöhe
Hegegemeinschaft 595 - Schondra (Landkreis Bad Kissingen)**

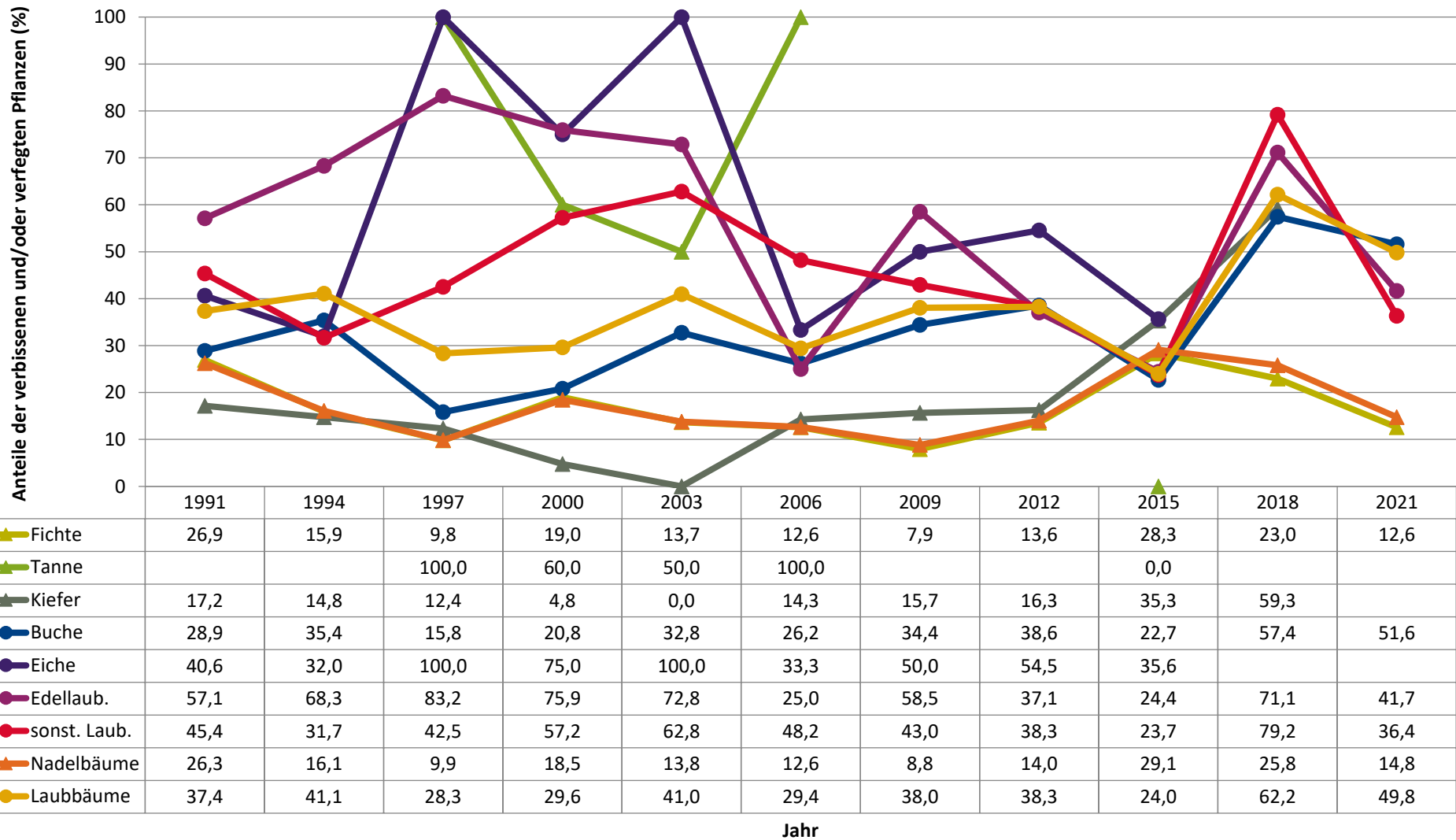
2021



Zeitreihe der Anteile der Pflanzen mit Leittriebverbiss
Höhenbereich: ab 20 Zentimeter bis zur maximalen Verbisshöhe
Hegegemeinschaft 595 - Schondra (Landkreis Bad Kissingen)

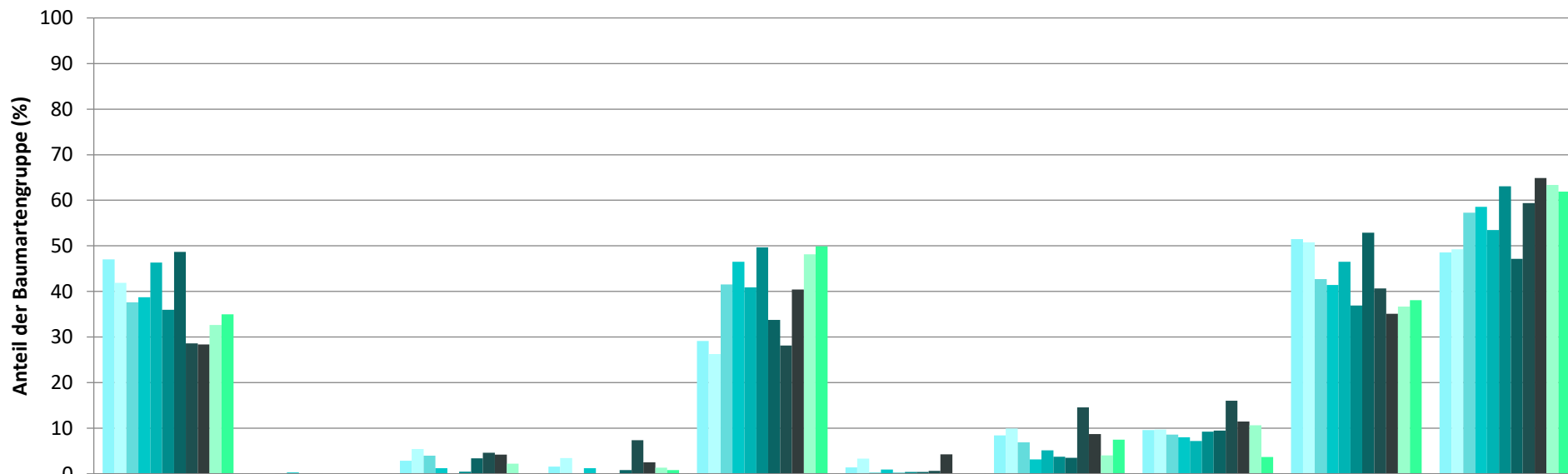


Zeitreihe der Anteile der Pflanzen mit Verbiss und/oder Fegeschäden
Höhenbereich: ab 20 Zentimeter bis zur maximalen Verbisshöhe
Hegegemeinschaft 595 - Schondra (Landkreis Bad Kissinger)



Zeitreihe der Baumartenanteile der aufgenommenen Verjüngungspflanzen
Höhenbereich: ab 20 Zentimeter Höhe bis zur maximalen Verbisshöhe
Hegegemeinschaft 595 - Schondra (Landkreis Bad Kissingen)

2021



	Fichte	Tanne	Kiefer	sonst. Nadelholz	Buche	Eiche	Edellaubholz	sonst. Laubholz	Nadelholz ges.	Laubholz ges.
1991	47,0	0,0	2,8	1,6	29,1	1,4	8,4	9,6	51,5	48,5
1994	41,9		5,4	3,5	26,3	3,3	10,0	9,7	50,8	49,2
1997	37,6	0,0	4,0		41,6	0,3	6,9	8,6	42,7	57,3
2000	38,7	0,3	1,2	1,2	46,5	0,9	3,1	8,0	41,4	58,6
2003	46,3	0,1	0,1		40,9	0,3	5,1	7,2	46,5	53,5
2006	36,0	0,1	0,5		49,7	0,4	3,7	9,3	36,9	63,1
2009	48,7		3,4	0,8	33,7	0,4	3,5	9,5	52,9	47,1
2012	28,6	0,0	4,6	7,4	28,1	0,6	14,6	16,1	40,6	59,4
2015	28,4	0,0	4,2	2,5	40,4	4,3	8,7	11,5	35,1	64,9
2018	32,6		2,3	1,3	48,2		4,0	10,6	36,7	63,3
2021	35,0			0,8	49,9		7,5	3,7	38,1	61,9

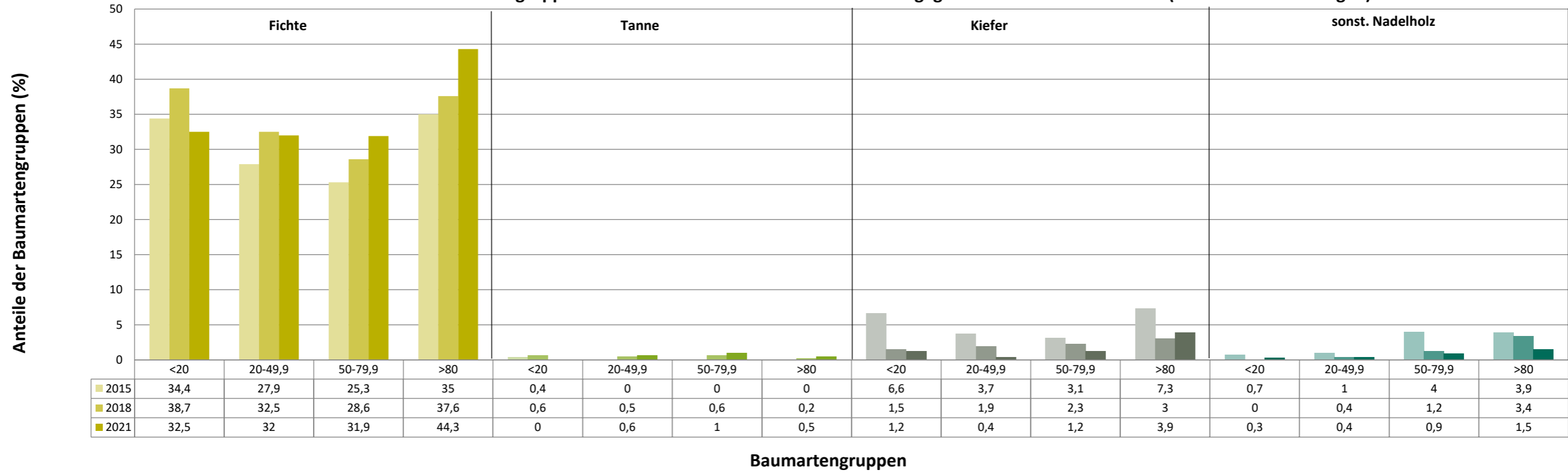
Baumartengruppe

Anteile der Baumartengruppen in den verschiedenen Höhenstufen
Verteilung der Pflanzen ab 20 Zentimeter bis zur maximalen Verbisshöhe auf drei Höhenstufen
Hegegemeinschaft 595 - Schondra (Landkreis Bad Kissingen)

2021

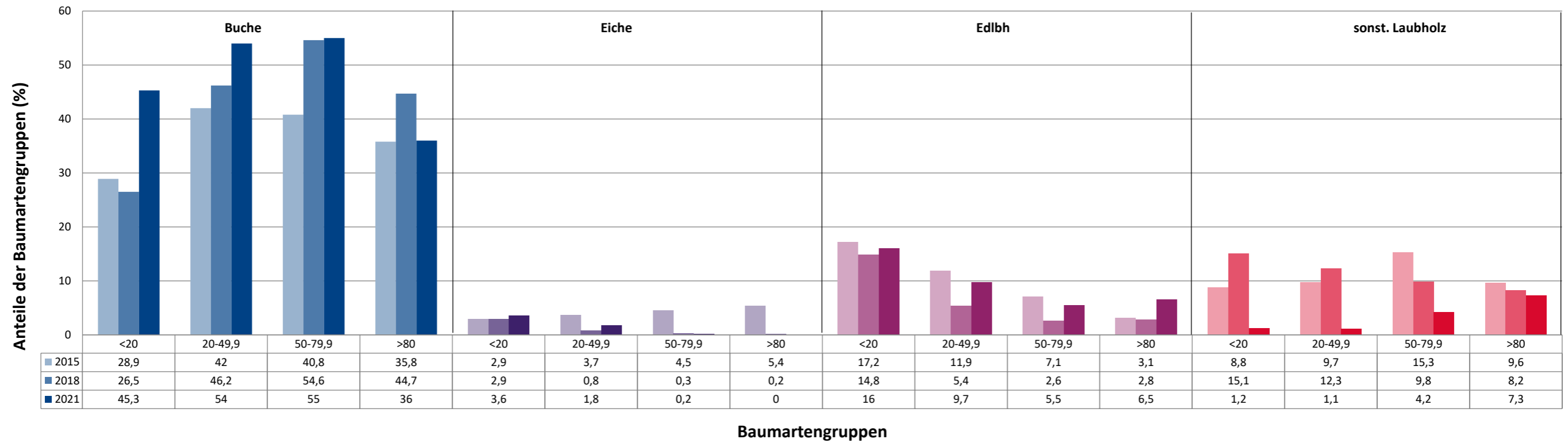
Baumartengruppe	Aufgenommene Pflanzen insgesamt						Pflanzen ohne Verbiss und ohne Fegeschaden						Pflanzen mit Verbiss und/oder Fegeschaden					
	20 - 49,9 cm		50 - 79,9 cm		80 cm - max. Verbisshöhe		20 - 49,9 cm		50 - 79,9 cm		80 cm - max. Verbisshöhe		20 - 49,9 cm		50 - 79,9 cm		80 cm - max. Verbisshöhe	
	Anzahl	Anteil (%)	Anzahl	Anteil (%)	Anzahl	Anteil (%)	Anzahl	Anteil (%)	Anzahl	Anteil (%)	Anzahl	Anteil (%)	Anzahl	Anteil (%)	Anzahl	Anteil (%)	Anzahl	Anteil (%)
Fichte	319	32	260	31,9	261	44,3	290	90,9	212	81,5	232	88,9	29	9,1	48	18,5	29	11,1
Tanne	6	0,6	8	1	3	0,5	3	50	3	37,5	2	66,7	3	50	5	62,5	1	33,3
Kiefer	4	0,4	10	1,2	23	3,9	2	50	5	50	16	69,6	2	50	5	50	7	30,4
Sonstiges Nadelholz	4	0,4	7	0,9	9	1,5	4	100	3	42,9	7	77,8	0	0	4	57,1	2	22,2
Nadelholz gesamt	333	33,4	285	35	296	50,3	299	89,8	223	78,2	257	86,8	34	10,2	62	21,8	39	13,2
Buche	538	54	448	55	212	36	263	48,9	201	44,9	116	54,7	275	51,1	247	55,1	96	45,3
Eiche	18	1,8	2	0,2	0	0	4	22,2	1	50	0	0	14	77,8	1	50	0	0
Edellaubholz	97	9,7	45	5,5	38	6,5	55	56,7	21	46,7	29	76,3	42	43,3	24	53,3	9	23,7
Sonstiges Laubholz	11	1,1	34	4,2	43	7,3	7	63,6	24	70,6	25	58,1	4	36,4	10	29,4	18	41,9
Laubholz gesamt	664	66,6	529	65	293	49,7	329	49,5	247	46,7	170	58	335	50,5	282	53,3	123	42
Alle Baumarten	997	100	814	100	589	100	628	63	470	57,7	427	72,5	369	37	344	42,3	162	27,5

Anteile der Baumartengruppen in verschiedenen Höhenstufen für die Hegegemeinschaft 595 - Schondra (Landkreis Bad Kissingen)



Baumartengruppen

Anteile der Baumartengruppen in verschiedenen Höhenstufen für die Hegegemeinschaft 595 - Schondra (Landkreis Bad Kissingen)



Anteile der Baumartengruppen in verschiedenen Höhenstufen für die Hegegemeinschaft 595 - Schondra (Landkreis Bad Kissingen)

