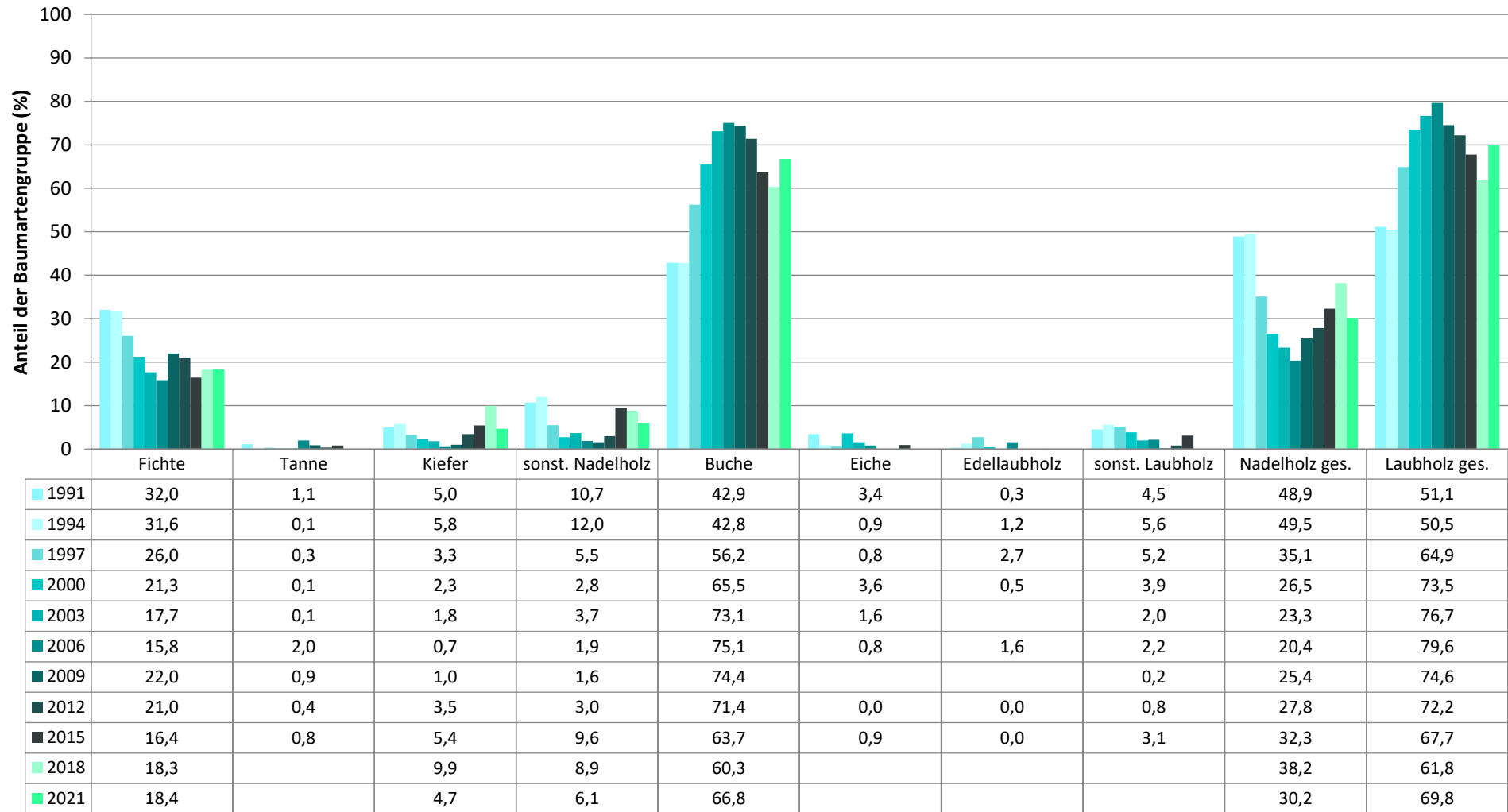


Zeitreihe der Baumartenanteile der aufgenommenen Verjüngungspflanzen
Höhenbereich: ab 20 Zentimeter Höhe bis zur maximalen Verbisshöhe
Hegegemeinschaft 601 - Staatsjagdreviere Salzforst (Landkreis Rhön-Grabfeld)

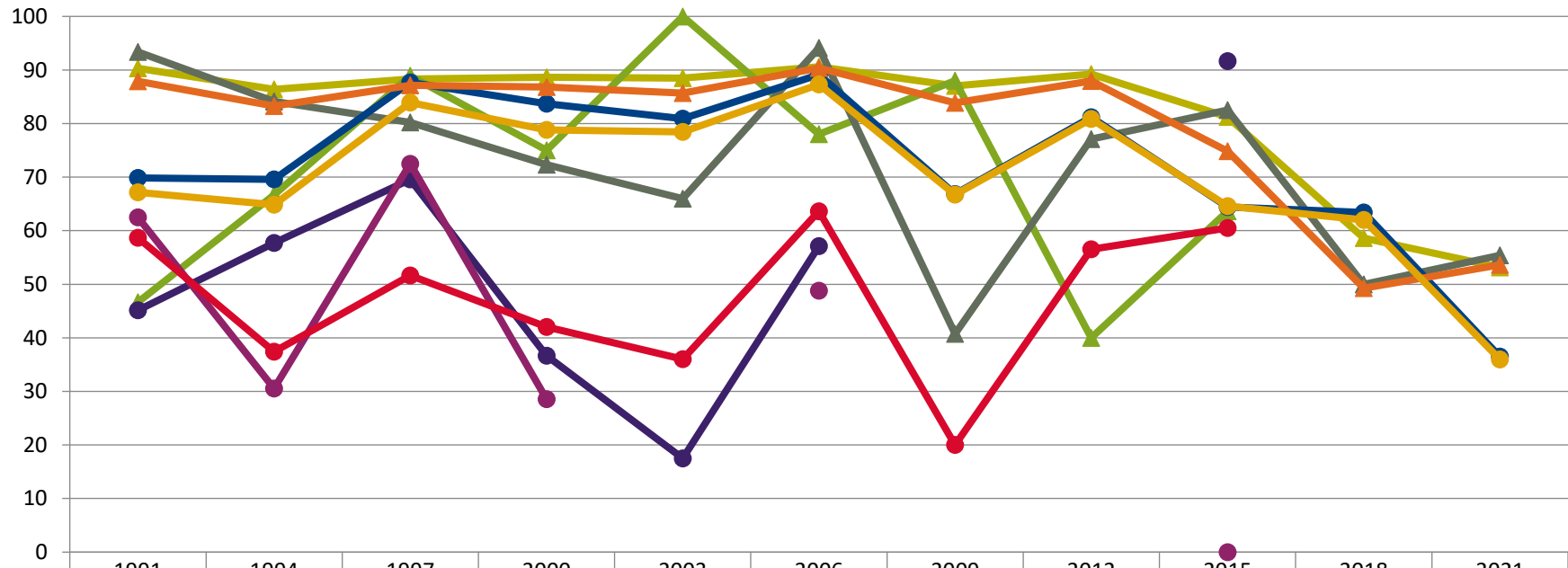
2021



Baumartengruppe

**Zeitreihe der Anteile der Pflanzen ohne Verbiss und ohne Fegeschäden
Höhenbereich: ab 20 Zentimeter bis zur maximalen Verbisshöhe
Hegegemeinschaft 601 - Staatsjagdreviere Salzforst (Landkreis Rhön-Grabfeld)**

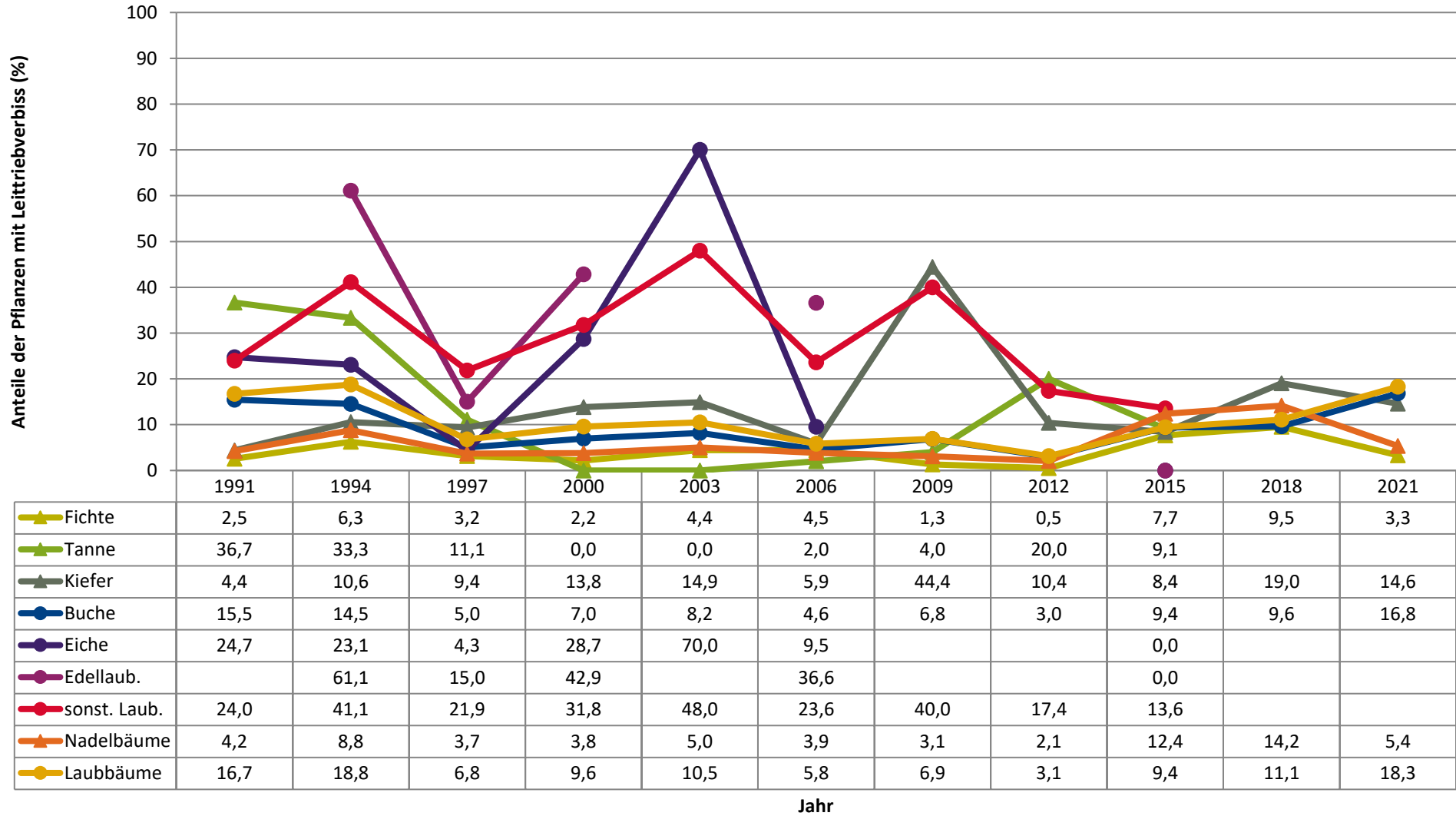
Anteile der unverbissenen und unverfegten Pflanzen (%)



	1991	1994	1997	2000	2003	2006	2009	2012	2015	2018	2021
Fichte	90,3	86,4	88,3	88,6	88,5	90,6	87,0	89,2	81,2	58,6	53,1
Tanne	46,7	66,7	88,9	75,0	100,0	78,0	88,0	40,0	63,6		
Kiefer	93,4	84,1	80,2	72,3	66,0	94,1	40,7	77,1	82,5	50,0	55,4
Buche	69,9	69,6	87,7	83,7	80,9	89,1	66,9	81,2	64,4	63,4	36,5
Eiche	45,2	57,7	69,6	36,6	17,5	57,1			91,7		
Edellaub.	62,5	30,6	72,5	28,6		48,8			0,0		
sonst. Laub.	58,7	37,4	51,7	42,1	36,0	63,6	20,0	56,5	60,5		
Nadelbäume	87,9	83,3	87,1	86,8	85,7	90,4	83,9	88,0	74,9	49,3	53,6
Laubbäume	67,2	64,9	83,9	78,8	78,5	87,3	66,7	80,9	64,6	62,0	36,0

Jahr

Zeitreihe der Anteile der Pflanzen mit Leittriebverbiss
Höhenbereich: ab 20 Zentimeter bis zur maximalen Verbisshöhe
Hegegemeinschaft 601 - Staatsjagdreviere Salzforst (Landkreis Rhön-Grabfeld)



Anteile der Baumartengruppen in den verschiedenen Höhenstufen
Verteilung der Pflanzen ab 20 Zentimeter bis zur maximalen Verbisshöhe auf drei Höhenstufen
Hegegemeinschaft 601 - Staatsjagdreviere Salzforst (Landkreis Rhön-Grabfeld)

2021

Baumartengruppe	Aufgenommene Pflanzen insgesamt						Pflanzen ohne Verbiss und ohne Fegeschaden						Pflanzen mit Verbiss und/oder Fegeschaden					
	20 - 49,9 cm		50 - 79,9 cm		80 cm - max. Verbisshöhe		20 - 49,9 cm		50 - 79,9 cm		80 cm - max. Verbisshöhe		20 - 49,9 cm		50 - 79,9 cm		80 cm - max. Verbisshöhe	
	Anzahl	Anteil (%)	Anzahl	Anteil (%)	Anzahl	Anteil (%)	Anzahl	Anteil (%)	Anzahl	Anteil (%)	Anzahl	Anteil (%)	Anzahl	Anteil (%)	Anzahl	Anteil (%)	Anzahl	Anteil (%)
Fichte	191	20,3	158	20	161	15,5	124	64,9	84	53,2	63	39,1	67	35,1	74	46,8	98	60,9
Tanne	17	1,8	4	0,5	8	0,8	5	29,4	0	0	5	62,5	12	70,6	4	100	3	37,5
Kiefer	53	5,6	38	4,8	39	3,7	35	66	18	47,4	19	48,7	18	34	20	52,6	20	51,3
Sonstiges Nadelholz	33	3,5	44	5,6	91	8,7	25	75,8	26	59,1	45	49,5	8	24,2	18	40,9	46	50,5
Nadelholz gesamt	294	31,2	244	30,8	299	28,7	189	64,3	128	52,5	132	44,1	105	35,7	116	47,5	167	55,9
Buche	584	62	539	68,1	730	70,1	278	47,6	164	30,4	234	32,1	306	52,4	375	69,6	496	67,9
Eiche	40	4,2	2	0,3	5	0,5	11	27,5	0	0	0	0	29	72,5	2	100	5	100
Edellaubholz	0	0	0	0	0	0	0	0	0	0	0	0	0	0	0	0	0	0
Sonstiges Laubholz	24	2,5	6	0,8	8	0,8	6	25	2	33,3	2	25	18	75	4	66,7	6	75
Laubholz gesamt	648	68,8	547	69,2	743	71,3	295	45,5	166	30,3	236	31,8	353	54,5	381	69,7	507	68,2
Alle Baumarten	942	100	791	100	1042	100	484	51,4	294	37,2	368	35,3	458	48,6	497	62,8	674	64,7

Auswertung der Verjüngungsinventur 2021 für die Hegegemeinschaft 601 - Staatsjagdreviere Salzforst (Landkreis Rhön-Grabfeld)

2021

Anzahl der erfassten Verjüngungsflächen: 37, davon ungeschützt: 37, teilweise geschützt: 0, vollständig geschützt: 0

Verjüngungspflanzen ab 20 Zentimeter Höhe bis zur maximalen Verbisshöhe

Baumartengruppe	Aufgenommene Pflanzen insgesamt		Pflanzen ohne Verbiss und ohne Fegeschaden		Pflanzen mit Verbiss und/oder Fegeschaden		Pflanzen mit Leittriebverbiss		Pflanzen mit Verbiss im oberen Drittel		Pflanzen mit Fegeschaden	
	Anzahl	Anteil (%)	Anzahl	Anteil (%)	Anzahl	Anteil (%)	Anzahl	Anteil (%)	Anzahl	Anteil (%)	Anzahl	Anteil (%)
Fichte	510	18,4	271	53,1	239	46,9	17	3,3	237	46,5	4	0,8
Tanne	29	1	10	34,5	19	65,5	4	13,8	16	55,2	5	17,2
Kiefer	130	4,7	72	55,4	58	44,6	19	14,6	50	38,5	11	8,5
Sonst. Nadelholz	168	6,1	96	57,1	72	42,9	5	3	50	29,8	37	22
Nadelholz gesamt	837	30,2	449	53,6	388	46,4	45	5,4	353	42,2	57	6,8
Buche	1853	66,8	676	36,5	1177	63,5	312	16,8	1177	63,5	6	0,3
Eiche	47	1,7	11	23,4	36	76,6	24	51,1	36	76,6	0	0
Edellaubholz	0	0	0	0	0	0	0	0	0	0	0	0
Sonst. Laubholz	38	1,4	10	26,3	28	73,7	19	50	28	73,7	0	0
Laubholz gesamt	1938	69,8	697	36	1241	64	355	18,3	1241	64	6	0,3
Alle Baumarten	2775	100	1146	41,3	1629	58,7	400	14,4	1594	57,4	63	2,3

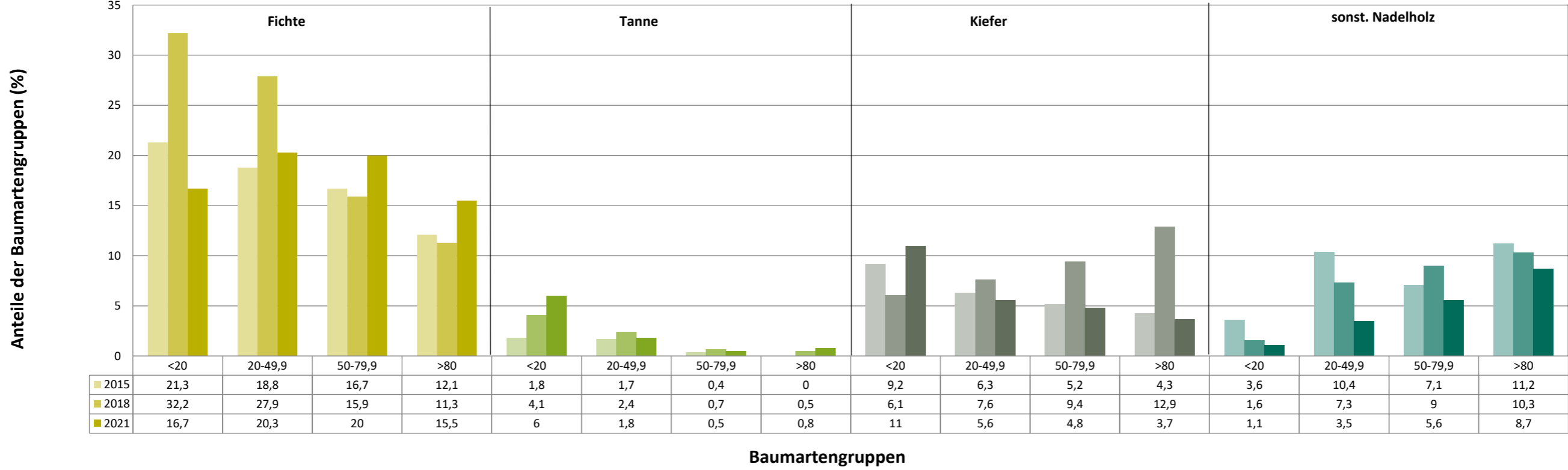
Verjüngungspflanzen kleiner 20 Zentimeter Höhe

Baumartengruppe	Aufgenommene Pflanzen insgesamt		Pflanzen ohne Verbiss im oberen Drittel		Pflanzen mit Verbiss im oberen Drittel	
	Anzahl	Anteil (%)	Anzahl	Anteil (%)	Anzahl	Anteil (%)
Fichte	47	16,7	44	93,6	3	6,4
Tanne	17	6	9	52,9	8	47,1
Kiefer	31	11	20	64,5	11	35,5
Sonst. Nadelholz	3	1,1	3	100	0	0
Nadelholz gesamt	98	34,8	76	77,6	22	22,4
Buche	109	38,7	83	76,1	26	23,9
Eiche	70	24,8	43	61,4	27	38,6
Edellaubholz	0	0	0	0	0	0
Sonst. Laubholz	5	1,8	1	20	4	80
Laubholz gesamt	184	65,2	127	69	57	31
Alle Baumarten	282	100	203	72	79	28

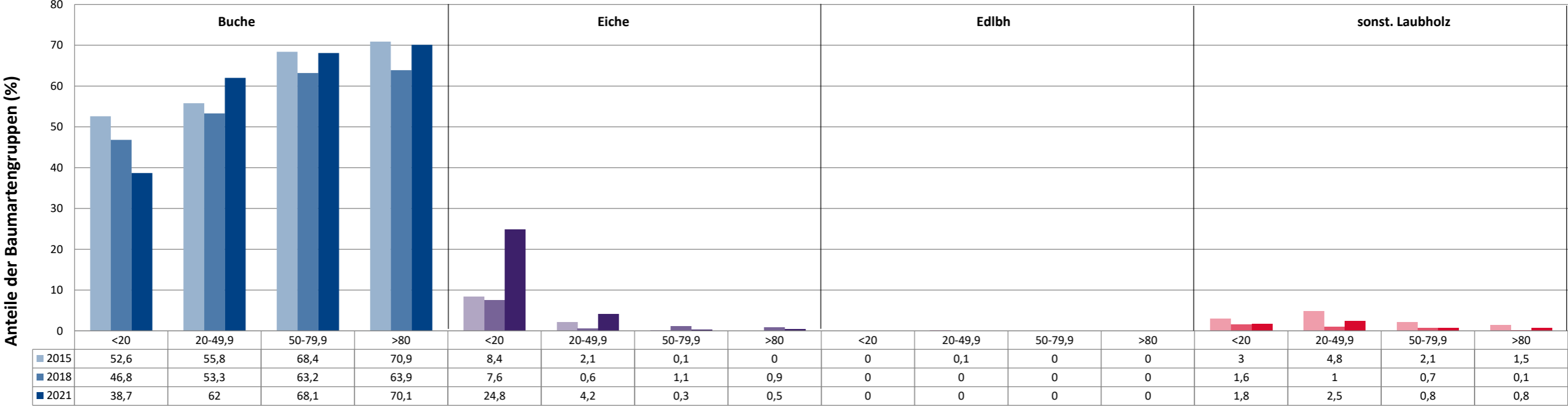
Verjüngungspflanzen über Verbisshöhe (Erhebung von Fegeschäden)

Baumartengruppe	Aufgenommene Pflanzen insgesamt		Pflanzen ohne Fegeschaden		Pflanzen mit Fegeschaden	
	Anzahl	Anteil (%)	Anzahl	Anteil (%)	Anzahl	Anteil (%)
Fichte	23	8,6	20	87	3	13
Tanne	1	0,4	1	100	0	0
Kiefer	9	3,3	8	88,9	1	11,1
Sonst. Nadelholz	43	16	29	67,4	14	32,6
Nadelholz gesamt	76	28,3	58	76,3	18	23,7
Buche	192	71,4	181	94,3	11	5,7
Eiche	0	0	0	0	0	0
Edellaubholz	0	0	0	0	0	0
Sonst. Laubholz	1	0,4	1	100	0	0
Laubholz gesamt	193	71,7	182	94,3	11	5,7
Alle Baumarten	269	100	240	89,2	29	10,8

Anteile der Baumartengruppen in verschiedenen Höhenstufen für die Hegegemeinschaft 601 - Staatsjagdreviere Salzforst (Landkreis Rhön-Grabfeld)

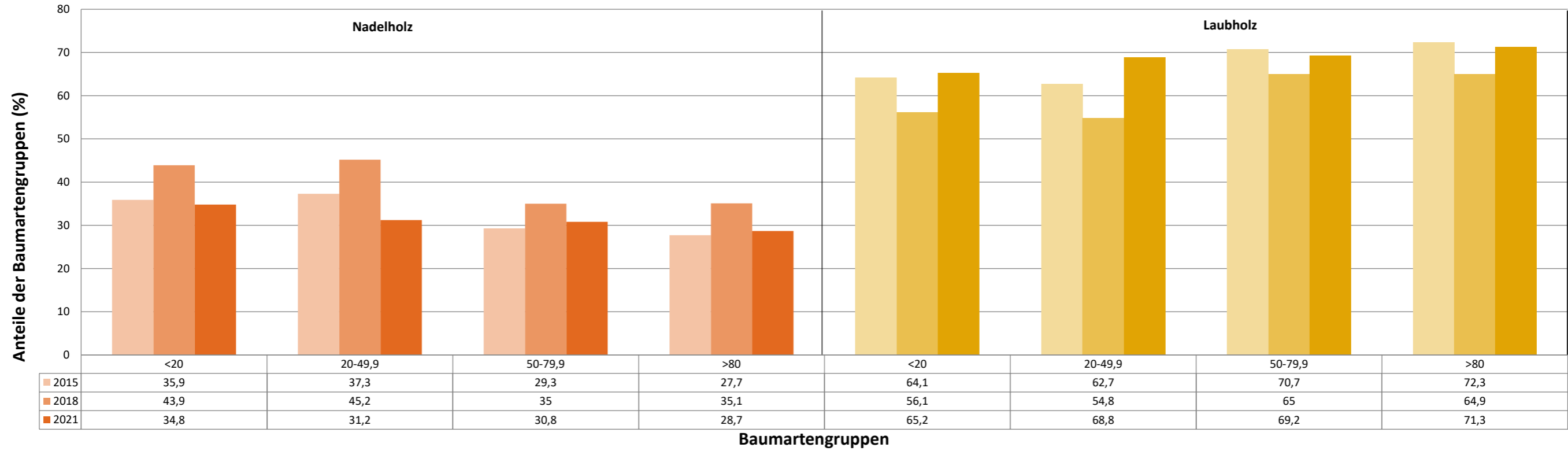


Anteile der Baumartengruppen in verschiedenen Höhenstufen für die Hegegemeinschaft 601 - Staatsjagdreviere Salzforst (Landkreis Rhön-Grabfeld)



Baumartengruppen

Anteile der Baumartengruppen in verschiedenen Höhenstufen für die Hegegemeinschaft 601 - Staatsjagdreviere Salzforst (Landkreis Rhön-Grabfeld)



	Fichte <20	Fichte 20-49,9	Fichte 50-79,9	Fichte >80	Tanne <20	Tanne 20-49,9	Tanne 50-79,9	Tanne >80	Kiefer <20	Kiefer 20-49,9	Kiefer 50-79,9	Kiefer >80	sonst.Ndh <20	sonst.Ndh 20-49,9
2015	21,3	18,8	16,7	12,1	1,8	1,7	0,4	0	9,2	6,3	5,2	4,3	3,6	10,4
2018	32,2	27,9	15,9	11,3	4,1	2,4	0,7	0,5	6,1	7,6	9,4	12,9	1,6	7,3
2021	16,7	20,3	20	15,5	6	1,8	0,5	0,8	11	5,6	4,8	3,7	1,1	3,5

Anteile der Baumartengruppen in verschiedenen Höhenstufen für die

Hege
gemei
nscha
ft 601
-
Staats
jagdr
evier
e
Salzfo
rst
(Land
kreis
Rhön-
Grabf
eld)

sonst.Ndh 50-79,9	sonst.Ndh >80	Buche <20	Buche 20-49,9	Buche 50-79,9	Buche >80	Eiche <20	Eiche 20-49,9	Eiche 50-79,9	Eiche >80	Edlbh <20	Edlbh 20-49,9	Edlbh 50-79,9	Edlbh >80	sonst.Lbh <20
7,1	11,2	52,6	55,8	68,4	70,9	8,4	2,1	0,1	0	0	0,1	0	0	3
9	10,3	46,8	53,3	63,2	63,9	7,6	0,6	1,1	0,9	0	0	0	0	1,6
5,6	8,7	38,7	62	68,1	70,1	24,8	4,2	0,3	0,5	0	0	0	0	1,8

sonst.Lbh	sonst.Lbh	sonst. Lbh	Ndh	Ndh	Ndh	Ndh	Lbh	Lbh	Lbh	Lbh
20-49,9	50-79,9	>80	<20	20-49,9	50-79,9	>80	<20	20-49,9	50-79,9	>80
4,8	2,1	1,5	35,9	37,3	29,3	27,7	64,1	62,7	70,7	72,3
1	0,7	0,1	43,9	45,2	35	35,1	56,1	54,8	65	64,9
2,5	0,8	0,8	34,8	31,2	30,8	28,7	65,2	68,8	69,2	71,3

Zeitreihe der Anteile der Pflanzen mit Verbiss und/oder Fegeschäden
Höhenbereich: ab 20 Zentimeter bis zur maximalen Verbisshöhe
Hegegemeinschaft 601 - Staatsjagdreviere Salzforst (Landkreis Rhön-Grabfeld)

